Apstiprināts 2007.gada 23.augustā (sēdes prot. Nr. 9, 15.§)
Ērgļos

Ērgļu novada domes priekšsēdētājs Guntars Velcis

Madonas rajona
Ērgļu novada Ērgļu pagasta teritorijas plānojums 2007-2019

IV. daļa

Pārskats par teritorijas plānojuma izstrādi

Izstrādātājs: Ērgļu novada dome

Ērgļi, 2007

Saturs

Ievads

1. Ziņojums par Ērgļu pagasta teritorijas plānojuma atbilstību augstāka plānošanas līmeņa teritorijas plānojuma prasībām

1.1. Nacionālais līmenis 4

1.2. Reģionālais līmenis 5

1.3. Rajona līmenis 8

1.3.1. Madonas rajona teritorijas plānojums 8

1.3.2. Administratīvi teritoriālā reforma 8

2. Ērgļu pagasta padomes (novada domes) lēmumi

2.1. Izstrādes uzsākšana un sabiedriskās apspriešanas pirmais posms 9

2.2. Pirmās redakcijas nodošana sabiedriskajai apspriešanai 26

2.3. Galīgās redakcijas noteikšana 33

2.4. Teritorijas plānojuma apstiprināšana un saistošo noteikumu pieņemšana 34

2.5. Publikācijas un teritorijas plānojuma stāšanās spēkā 37

3. Pārskats par plānojuma sabiedrisko apspriešanu

3.1. Pirmais posms 39

3.2. Otrais posms 42

3.3. Kopsavilkums par sabiedriskās apspriešanas posmiem un publikācijām 46

4. Ziņojums par vērā ņemtajiem un noraidītajiem fizisko un juridisko personu priekšlikumiem un iebildumiem

4.1. Iesniegumi no fiziskām un juridiskām personām 1.posma laikā 47

4.2. Iesniegumi no fiziskām un juridiskām personām pēc sabiedriskās apspriešanas 1. posma līdz 1. redakcijas izstrādei 50

4.3. Iesniegumi no fiziskām un juridiskām personām 2.posma laikā 52

5. Sadarbība ar valsts institūcijām

5.1. Sarakste ar institūcijām un ziņojums par institūciju nosacījumu iekļaušanu 53

5.2. Ziņojums par institūciju atzinumu iekļaušanu 64

6. Pielikumi

1.pielikums. Institūciju nosacījumu vēstules 76

2.pielikums. Institūciju atzinumu vēstules 127

3.pielikums. Iedzīvotāju priekšlikumi Sabiedriskās apspriešanas I. Posmā 159

4.pielikums. Iedzīvotāju priekšlikumi Sabiedriskās apspriešanas II. posmā 192

Ievads

Pārskatā par Ērgļu pagasta teritorijas plānojuma izstrādi iekļauta dokumentācija saskaņā ar Ministru kabineta 2004.gada 19.oktobra noteikumu Nr. 883 "Vietējās pašvaldības teritorijas plānošanas noteikumi" 26.punktu.

Teritorijas plānojuma grafiskā daļa sagatavota uz Valsts zemes dienesta kartogrāfiskās pamat-informācijas LKS-92 koordinātu sistēmā mērogā 1: 10 000. Pagasta teritorijas izmantošanas kartes sagatavotas mērogā 1:10000, Ērgļu ciemam 1:5000.

Ērgļu pagasta teritorijas plānojumam ir izmantota valsts mērķdotācija teritorijas plānošanai (Valsts mērķdotācijas teritorijas plānojuma izstrādei piešķiršanas komisijas 2005.gada 12.oktobra lēmums Nr.3 (protokols Nr.6, 3.§) un 2006. gada 9. novembra lēmums Nr.2 (protokols Nr.4, 3.§ par papildus mērķdotācijas piešķiršanu). 2006.gada 6.aprīlī un 5. oktobrī, 2007. gada 18. aprīlī komisijai iesniegti starppārskati par mērķdotācijas izlietojumu.

Ērgļu pagasta teritorijas plānojuma izstrādi uzsāka Ērgļu pagasta padome. Kopš 2006.gada 5.septembra to turpināja Ērgļu novada dome.

1. Ziņojums par Ērgļu pagasta teritorijas plānojuma atbilstību augstāka plānošanas līmeņa teritorijas plānojuma prasībām

1.1. Nacionālais līmenis

Ērgļu pagasta teritorijas plānojums izstrādāts pirms Nacionālā plānojuma spēkā stāšanās. Ērgļu pagastu neskar līdz šim izstrādātā Nacionālā plānojuma saistošā daļa[1] par nacionālās nozīmes īpaši vērtīgajām lauksaimniecības zemēm.

Maz iespējams, ka arī citas nacionālā plānojuma daļas varētu skart Ērgļu pagastu, līdz ar to pie nacionālā plānojuma stāšanās spēkā, Ērgļu pagasta teritorijas plānojumu nebūs jāpārskata.

1.tabula ***Nacionālā plānojuma iespējamā saistība ar Ērgļu pagasta teritoriju***

Izstrādājamās nacionālā plānojuma daļas	**Ērgļu pagasts**
Valsts zemes dzīļu nogabali, derīgo izrakteņu un atradņu teritorijas	Nav
Valsts nozīmes infrastruktūras objekti un tīkli	Valsts autoceļi, elektolīnijas un sakaru līnijas, melorācijas sistēmu ūdensnotekas.
Apdzīvojuma struktūra un tās attīstība	Atbilstoši valsts teritorijas apdzīvojuma struktūras noteikumu projektā noteiktajai kārtībai, Ērgļu ciems ir novada nozīmes apdzīvojuma centrs, kas nodrošina novada iedzīvotājiem ikdienā nepieciešamo pakalpojumu daudzumu. Katrīnas ciems ir veidojies vēsturiski, pagaidām tiek noteikts kā ciems, taču novada plānojumā jāizvērtē, vai tas atstājams kā ciems, jo tajā nav visu primārās nepieciešamības pakalpojumu, ir tikai dzīvojamā apbūve (māju grupa) un 1 veikals.
Valsts nozīmes aizsargājamās dabas teritorijas	NATURA 2000 īpaši aizsargājamās dabas teritorijas – Vestienas aizsargājamo ainavu apvidus (VAAA) daļa, dabas parka „Ogres ieleja” daļa.
Valsts nozīmes kultūrvēsturiskās teritorijas	16 valsts aizsargājamie kultūras pieminekļi – 7 valsts nozīmes arheoloģijas pieminekļi, 3 vietējas nozīmes arheoloģijas pieminekļi , 2 valsts nozīmes vēstures pieminekļi un 2 valsts nozīmes mākslas pieminekļi.
Valsts aizsardzības objekti un teritorijas	nav
Valsts nozīmes paaugstināta riska teritorijas (applūstošās, vēja un ūdens erozijas, noslīdeņu un nogruvumu apdraudētās teritorijas, paaugstināta pazemes ūdeņu piesārņojuma riska, karsta un sufozijas apvidi, ugunsbīstami un sprādzienbīstami objekti)	Nav
Valsts nozīmes rezerves teritorijas īpašiem mērķiem (teritorijas, kas tiek noteiktas valsts funkciju realizēšanai atbilstoši šodienas un nākotnes vajadzībām)	Nav

[1] Ministru kabineta 2003.gada 9.decembra noteikumi Nr 684 “Noteikumi par nacionālas nozīmes lauksaimniecības teritorijām”

1.2. Reģionālais līmenis

Ir izvērtēta plānojuma atbilstība **Vidzemes reģiona Teritorijas plānojuma 2. redakcijai**[2] , kuras projekta III daļā noteiktās vadlīnijas ir ieteikumi rajonu un vietējo pašvaldību attīstības programmu un teritorijas plānojumu izstrādāšanai, kas Ērgļu pagasta teritorijas plānojumā ir detalizētas sekojoši:

(pamatā atbilst arī galīgajai redakcijai, kura nodota sabiedriskai apspriešanai 2007. gadā)

Reģiona vadlīnijas	Atzīme par iekļaušanu teritorijas plānojumā
Apdzīvojuma plānošanai: Plānot vietējos pakalpojumu sniegšanas centrus, ievērojot plānoto apdzīvojuma struktūru un pakalpojuma sasniedzamību, kas saskaņā ar pielikumu nosaka, ka *Atvērtās telpas apdzīvotās vietās jābūt pieejamiem*: - kvalitatīviem telekomunikāciju pakalpojumiem (tālrunis, internets); - sabiedriskajam transportam, kas nodrošinātu izglītības un darba pakalpojumu pieejamību; - pārtikas un pirmās nepieciešamības precēm; - ūdensapgādei un kanalizācijai; - pietiekošas energo jaudas.	Ērgļu ciems tiek plānots kā novada nozīmes pakalpojumu sniegšanas centrs, kurā tiks nodrošināti pielikumā minētie pakalpojumi.
Iekļaut vai noraidīt valsts, reģiona, rajona vai novada līmeņa plānojumos paredzētās aktivitātes apdzīvojuma vai pakalpojumu sniegšanas jomā. Plānot teritorijas infrastruktūras attīstības nodrošināšanai. Plānojumos izvērtēt vietējo attīstības centru un novada nozīmes centru savienojumu pa ceļiem un transporta iespēju esamību, iedzīvotāju mobilitātes iespējas un pieejamo pakalpojumu apjomu. Sabiedriskā transporta pieejamības nodrošināšana augstāka līmeņa centriem.	Tiek paredzētas teritorijas sabiedriskas nozīmes objektu būvniecībai, uzņēmējdarbībai, paredzētas vairākas vietas tūrisma infrastruktūras attīstībai. Paredzēta ūdenssaimniecības un siltumapgādes sistēmu rekonstrukcija, ceļu tīkla uzlabošana. Novada nozīmes attīstības centrs Ērgļu ciems savienots ar pārējiem novada pagastu centriem pa valsts autoceļiem P33 Ērgļi – Jaunpiebalga – Saliņkrogs, pa kuru var nokļūt arī līdz Cēsīm un pēc tam uz reģiona centru Valmieru, pa valsts autoceļiem P79 Pļaviņas – Ērgļiun P78 Koknese – Ērgļi var nokļūt uz Sausnējas pagasta ciemiem – Sausnēju, Sidrabiņiem, Liepkalni. Ceļš P81Bērzaune –Vestiena – Ērgļi savieno ar Vestienas un Bērzaunes ciemu, pa to tālāk nokļūst uz Madonu. Ceļš P4 Rīga – Ērgļi savieno ar valsts galvaspilsētu Rīgu. Tiek plānoti vairāki pašvaldības ceļi, kuri pagaidām ir kā servitūta ceļi, kas uzlabos iedzīvotāju nokļūšanas iespējas novada centrā.
Teritorijas ražošanas attīstībai: Potenciālo teritoriju detālākas izpētes veikšana. Pilsētu, pagastu, novadu plānojumos šim mērķim paredzēto teritoriju zonējuma noteikšana, zemju rezervēšana plānotajās teritorijās.	Tiek paredzētas teritorijas, kam nepieciešami detālplānojumi. Noteikts zonējums teritorijām Ērgļu ciemā un paredzētas tūrisma, aktīvās atpūtas, sporta un rekreācijas teritorijas visā pagastā.

[2] Vidzemes plānošanas reģiona teritorijas plānojums. III daļa Vadlīnijas. VAA, 31.10.2005.

Jaunas rūpnieciskās zonas plānot tuvu esošām ražošanas teritorijām ar pieeju infrastruktūras tīkliem un to paplašināšanas iespējām.	Tiek plānotas esošo rūpniecības teritoriju tuvumā, kur jau ir attīstīta infrastruktūra, un pamesto lielfermu vietās.
Jāplāno tranzīta transporta plūsmu atdalīšana no vietējās apdzīvotās vietas transporta sistēmas	Paredzēts saglabāt neapbūvētu teritoriju tranzīta transporta plūsmas novirzīšanai garām Ērgļu ciema centram (teritorija precizējama un apvedceļa nepieciešamība izvērtējama novada plānojumā).
Jāatbalsta zemes gabalu koncentrācija ražošanas mērķiem un atdalošas vai pārejas joslas izveidošana ražošanas un apdzīvojuma teritorijām.	Ražošanas teritorijas no apdzīvojuma teritorijām pārsvarā atdala meži un ceļi, vietā, kur teritorijas saskaras, jāierīko apstādījumu josla ar dzīvžogu vai koku rindu.
Atvērtās telpas plānošanai: Valsts un reģionālas nozīmes teritorijas attēlošana pašvaldību plānojumos atbilstoši augstāka līmeņa plānošanas dokumentiem un likumdošanas aktiem.	Attēlotas Natura 2000 teritorijas u.c. aizsargājamie dabas objekti, valsts aizsargājamie kultūras pieminekļi, aizsargjoslas saskaņā ar Aizsargjoslu likumu, valsts ceļi, publiskie ūdeņi, valsts nozīmes ūdensnoteces, valsts meži u.c.
<u>Interešu saskarsmes teritoriju apzināšana:</u> lauksaimniecības zemju un meža areāliem (nepieļaut vērtīgo meža zemju transformāciju un apbūvi), tūrisma attīstības areāliem, rūpniecības attīstības teritorijām, ainaviski nozīmīgām un dabas aizsardzības teritorijām. Lauku telpas ar jauktu zemes lietojumu un dažādu saimniecisko darbību izmantošanas precizēšana un attēlošana atbilstoši reģiona mērķiem un attīstības perspektīvai.	TIAN paredzēti noteikumi un ierobežojumi zemju transformācijai, iekļautas prasības ainavu aizsardzībai, noteikta pieļaujamā darbība dažādas nozīmes teritorijās. Plānojumā parādītas teritorijas zonējuma veidā uz''nēmējdarbībai, tūrisma attīstībai, rūpniecības attīstībai, attēlotas aizsargājamās dabas teritorijas. Paredzētas detālplānojumu teritorijas izmantošanas mērķu precizēšanai.
Tūrisma pakalpojumu un infrastruktūras attīstības plānošana apdzīvotas vietās (telšu vietas, viesu mājas, istabu izīrēšana lauku mājās u.t.t.).	Noteiktas tūrisma, sporta, aktīvās atpūtas un rekreācijas teritorijas, kuras attēlotas plānojumā un pieļaujamā darbība tajās un citās teritorijās noteikta TIAN. Paskaidrojuma rakstā 4.4.3. nod.
Pārrobežu sadarbības attīstība: kopēju pārrobežu interešu teritoriju identificēšana un plānošana, kopēju pierobežas stratēģiju izstrāde (vides, tūrisma, u.c. jomās).	Paskaidrojuma rakstā 2.3. nod. identificētas kopējo interešu teritorijas ar kaimiņu pašvaldībām, kas ņemtās vērā plānojumā, savstarpēji sazinoties.
<u>Reģiona plānojumā noteikto teritoriju attīstība:</u>	
Ainavu izpēte un vērtējums, apsaimniekošanas noteikumu izstrāde, ainavu plānojumi. Neapsaimniekoto zemju, objektu apzināšana, uzskaite un prioritāšu noteikšana izmantošanai.	Paskaidrojuma rakstā 3.1. nod., TIAN 1.37.5.punkts.
Tūrisma attīstības teritoriju noteikšana.	Paskaidrojuma rakstā 4.4.3. nod., grafiskā daļā. Ērgļu pagasts iekļaujas tūrisma attīstības un kultūrainavas teritorijās
Pieejamības saglabāšana publiskiem un privātiem ezeriem, upēm, to krastu aizsargāšana no neplānotas apbūves.	Noteikti ceļa servitūti, attēloti kartē, prasības krastu apbūvei TIAN 2.4.2. punkts.
Līdzdalība ĪADT plānu izstrādē un saskaņošanā. Izstrādājot teritoriju plānojumus ņemt vērā ĪADT zonējuma nosacījumus un ierobežojumus.	LIFE projekta realizācija Vestienas AAA Paskaidrojuma rakstā 3.13.1. nod.
Ekoloģiskajos koridoros jānodrošina dabas	Uzsvērta dabas resursu daudzveidība un to

aizsardzība, mozaīkveida elementu saglabāšana un attīstība.	aizsardzība – mežu, ūdens, ainavu resursi. TIAN precizētas vides un dabas resursu aizsargjoslas, lai saglabātu ainavu mozaīkveida raksturu, noteiktas prasības zemes transformācijai.
Precīzāku apbūves noteikumu izstrāde un apstiprināšana	Ir izstrādāti.
Infrastruktūras plānošanai:	
Vietēja līmeņa ceļiem: ceļu tīkla plānošana, ceļu, ielu funkciju un uzturēšanas klases noteikšana, ielu apgaismojuma plānošana vietējos centros.	Paskaidrojuma raksts 6. nod. Kartē parādīti perspektīvie pašvaldības un valsts mežu ceļi, ielas Ērgļu ciemā, servitūta ceļi (kas nodrošina piekļuves iespējas katrai zemes vienībai).
Tūrisma infrastruktūras attīstībai: veloceliņu plānošana nozīmīgu tūrisma teritoriju un apdzīvojuma centru sasaistei, stāvlaukumu ierīkošana pie tūrisma un kultūrvēsturiskajiem objektiem, tūrisma informācijas norāžu izvietošanas plānošana un ieviešana, kempinga vietu plānošana un izbūve, tūrisma taku plānošana un izveide, līgumu slēgšana par apsaimniekošanu un uzturēšana, dažādu institūciju sadarbības veicināšana tūrisma vai tūrismam izmantojamās infrastruktūras daudzveidīgā izmantošanā.	Paskaidrojuma raksts 6.5. un 4.4.3. nod. un TIAN 2.2.3. punkts.
Sabiedriskā transporta organizēšanai: transporta mezglu un maršrutu plānošana dažādu transporta veidu un dažāda līmeņu maršrutu pieejamībai un saskaņošanai.	Jauni maršruti un autobusu pieturas netiek plānoti, jo esošie nodrošina piekļuvi rajonam, reģiona centram. Paskaidrojuma raksts 6.5. nod.

Projekts "Vidzemes josta" - reģionālās attīstības projekts, kura izpētes teritorija atrodas Vidzemes vidienē un aizņem daļu no Cēsu, Madonas, Aizkraukles un Ogres rajonu zemēm, kopumā aizņemot aptuveni 75% no Vidzemes centrālās augstienes, tas ir no tās Latvijas teritorijas, kas ir par 200 m augstāk virs jūras līmeņa, tas vieno Daugavas ieleju ar Vestienas un Vecpiebalgas aizsargājamo ainavu apvidiem, Gaujas nacionālo parku un dod iespēju projekta teritoriju paplašināt līdz Burtnieku ezera baseinam. Svarīga ir arī sasaiste ar VIA BALTICA telpiskās attīstības zonu. Projektā uzsvērts pārsvarā neizmantotais tūrisma potenciāls, atzīmēts, ka spēcīgākie tūrisma resursi teritorijā ir ainaviskie, kultūrvēsturiskie, klimatiskie (ziemas sporta un izklaides iespējas), kā piemērotākos tūrisma veidus minot ekotūrismu, etnisko, lauku, rekreatīvo, sporta tūrismu. Lai attīstītu tūrismu, nepieciešams radīt piemērotas apmešanās vietas, uzlabot servisu un inženierapgādi, rast izklaides iespējas.

Projekta nosacījumi teritorijas attīstībai

1. Tradicionālā zemes izmantošanas veida un saimnieciskās darbības turpināšana mūsdienu izpratnē un tehniskajā līmenī – Ērgļu pagasta plānojumā paredzēta lauksaimnieciskās un mežsaimnieciskās darbības saglabāšana, prasības un ierobežojumi zemes transformācijai.
2. Ainavas uzturēšana un kopšana, saglabājot reljefu, attīstot tā atsevišķos elementus, saglabājot un attīstot tradicionālās apbūves raksturu, viensētas un to grupas, būvniecības tradīcijas, raksturīgo formu, siluetu un mērogu – Paskaidrojuma raksts 3.12. un 5. nod., TIAN prasības 1.27. punkts.
3. Uzņēmējdarbības un tūrisma pakalpojumu infrastruktūras attīstība saistībā ar ainavu telpas kvalitātes palielināšanu - Paskaidrojuma raksts 4.4. nod.
4. Veidojot jaunas struktūras un plānojot dažādus objektus, jāuzstāda īpašas prasības, lai nesagrautu esošās telpiskās vides kvalitāti – TIAN prasības.

1.3. Rajona līmenis

1.3.1. Madonas rajona teritorijas plānojums

Madonas rajona teritorijas plānojums tika apstiprināts 28.10.2003[3]. Madonas rajona plānojums vairākās sfērās ietver prasības vietējam līmenim.

Madonas rajona teritorijas plānotā un atļautā izmantošana:

1. Rajona nozīmes lauksaimniecības zemes. – Rajona plānojums nenosaka rajona nozīmes lauksaimniecības zemes Ērgļu pagastā.
2. Īpaši aizsargājamās dabas teritorijas. – Rajona plānojums neparedz jaunu īpaši aizsargājamo dabas teritoriju noteikšanu Ērgļu pagastā.
3. Mežsaimniecībā izmantojamās teritorijas. – Teritorijas plānojumā atzīmēti vietējās nozīmes parki: Ratakalns un Zvaigznītes. Tie attēloti grafiski. Noteikts, ka tajos papildus jāsaskaņo zemes transformēšanas gadījumi.
4. Pilsētas apbūves teritorijas. – Pagaidām neattiecas uz Ērgļu pagastu, Ērgļu ciema noteikšana par pilsētu izvērtējama novada plānojumā.
5. Ciemu apbūves teritorijas. – Starp ciemu apbūves teritorijām rajona plānojumā kā vietēja līmeņa centrs minēts Ērgļu ciems, bet Katrīna nav noteikts kā ciems. Ērgļu pagasta teritorijas plānojums nosaka apdzīvotas vietas – ciemu Ērgļi, pagaidām arī ciemu Katrīna (izstrādājot novada plānojumu, jāizvērtē, vai atstājams ciema statuss) un to robežas.
6. Aizsargjoslas. Rajona plānojumā uzskaitītas aizsargjoslas saskaņā ar Aizsargjoslu likumu. – Visas aizsargjoslas iekļautas, ņemot vērā likuma 22.06.2005 grozījumus.
7. Ūdens kvalitātes mērķi iekļauti upēm, kurām tie ir noteikti, t.i. Ogrei, Nāružai, Meltnei, Alainītei, Valolai, saskaņā ar MK 12.03.2002. noteikumu Nr. 118 „Noteikumi par virszemes un pazemes ūdeņu kvalitāti" 2.[1] pielikumam.
8. Ugunsbīstamie meži minēti Ērgļu mežniecības apkalpes teritorijā 2,9 ha (nav minēts konkrēts pagasts), kurā ietilpst Ērgļu pagasts.
9. Pie transporta infrastruktūras – pie ceļiem, kur nepieciešama seguma kvalitātes uzlabošana, minēts P4 Rīga – Ērgļi, P78 Pļaviņas – Ērgļi, P33 Ērgļi – Jaunpiebalga – Saliņkrogs, saskaņā ar rajona plānojumu.

1.3.2. Administratīvi teritoriālā reforma

2006.gada 5.septembrī Ministru kabinets izveidoja Ērgļu novadu, kurā ietilpst Ērgļu, Jumurdas un Sausnējas pagasti. Kopējais novada iedzīvotāju skaits - 3819 iedzīvotāji, teritorija - 379,5 km^2. Ērgļu novads atbilst Ministru kabineta apstiprinātajam administratīvi teritoriālā iedalījuma projektam.

Ērgļi ir nozīmīgākais centrs plānotajā novada teritorijā. Tā stiprās puses ir centra novietojums teritorijas vidusdaļā un radiālā ceļu struktūra, bet trūkums – mazais asfaltēto autoceļu īpatsvars. Plānojumā iekļauti pašvaldības ceļi novada vajadzībām Nr.9 Grīvas - Vārpas, Nr.20 Kaivēni – Brantēni – Sausnējas p., Nr.22 Meņģeļi – Dzelzkājas, Nr.23 Laptēni – Jumurdas p.

[3] Madonas rajona padomes 28.10.2003 lēmums „Par Madonas rajona teritorijas plānojuma apstiprināšanu un plānoto pasākumu pabeigšanu"

2. Ērgļu pagasta padomes (novada domes) lēmumi

2.1. Izstrādes uzsākšana un sabiedriskās apspriešanas pirmais posms

Lēmums par Ērgļu pagasta teritorijas plānojuma izstrādes uzsākšanu pieņemts 2004. gada 28. oktobrī (lēmuma Nr.10. 22.§)

Latvijas Republika
Madonas rajons
ĒRGĻU PAGASTA PADOME

Rīgas iela 10, Ērgļi, Ērgļu pagasts, Madonas rajons, LV – 4860, tālr. – 48 71231; tālr./fax – 48 71231;
e-mail *ergli@madona.lv*

SĒDES PROTOKOLA IZRAKSTS
Madonas rajona Ērgļu pagastā

2004 gada 28.oktobrī Nr.10

22.§
Par Ērgļu pagasta teritorijas plānojuma izstrādi
G.Velcis

Izvērtējot 1997. gada 24. februārī Ērgļu pagasta padomē apstiprināto Ērgļu pagasta teritorijas plānojumu, kurš neatbilst patreiz spēkā esošo normatīvo aktu prasībām, pamatojoties uz LR likuma „Par pašvaldībām" 21.panta 3) punktu, kurā noteikts, ka tikai vietējā pašvaldība var apstiprināt pašvaldības teritorijas attīstības programmu un teritorijas plānojumu, atklāti balsojot ar 8 balsīm „par", „pret"nav „atturas" nav, padome n o l ē m a:

1.Uzsākt jauna Ērgļu pagasta teritorijas plānojuma izstrādi.

2. Apstiprināt par Ērgļu pagasta teritorijas plānojuma izstrādes vadītāju Ērgļu pagasta padomes speciālisti zemes ierīkotāju Emmu Ceru.

Sēdi vadīja
Padomes priekšsēdētājs G.Velcis

IZRAKSTS PAREIZS
Padomes sekretāre A.Rozenberga
Madonas rajona Ērgļu pagastā
2004 gada 02.novembrī

Darba uzdevums apstiprināts 2004. gada 25. novembrī (lēmuma Nr.11., 21.§).

Latvijas Republika
Madonas rajons
ĒRGĻU PAGASTA PADOME

Reģ.nr. 90000054500, Rīgas iela 10, Ērgļi, LV – 4840; tālr./ fax – 48 71231;
e –pasts ergli@ madona.lv.

SĒDES PROTOKOLA IZRAKSTS
Madonas rajona Ērgļu pagastā

2004.gada 25. novembrī Nr.11

21.§

Par Ērgļu pagasta teritorijas plānojuma izstrādes darba uzdevuma apstiprināšanu.
G.Velcis, I.Orola

Pamatojoties uz Ērgļu pagasta padomes 2004.gada 28.oktobra lēmumu "Par Ērgļu pagasta teritorijas plānojuma izstrādāšanu",(prot.10.22.§.), atklāti balsojot ar 9 balsīm: „par", „pret" nav, „atturas" nav, padome n o l ē m a:

Apstiprināt Ērgļu pagasta teritorijas plānojuma izstrādes darba uzdevumu (pievienots pielikumā nr.1)

Sēdi vadīja
padomes priekšsēdētājs G.Velcis

IZRAKSTS PAREIZS
Padomes sekretāre A.Rozenberga
Madonas rajona Ērgļu pagastā
2004.gada 25.novembrī

PIELIKUMS nr.4
25.11.2004. Ērgļu pagasta padomes sēdes protokolam nr.11.

Ērgļu pagasta teritorijas plānojuma izstrādes darba uzdevums

1.Jauna teritorijas plānojuma izstrādāšanas nepieciešamība, pamatojums un priekšrakstu:
Iepriekšējais 1997. gada 24. februārī apstiprinātais Ērgļu pagasta teritorijas plānojums neatbilst pašreiz spēkā esošo normatīvo aktu prasībām, tas nav apstiprināts ar saistošajiem noteikumiem, Ērgļu pagastā ir izveidotas jaunas aizsargājamas dabas teritorijas, kas nav ietvertas iepriekšējā plānojumā. Jaunais teritorijas plānojums jāizstrādā pamatojoties uz pašreiz spēkā esošo LR likumdošanu, nacionālām un vietējām attīstības programmām, ņemot vērā teritorijas ilgspējīgas attīstības principu, atklātības principu, nepārtrauktības un pēctecības principu, interešu saskaņotības principu.

2.Nosacījumi teritorijas plānojuma izstrādei:
Nepieciešams pārskatīt Ērgļu pagasta sociāli ekonomiskās attīstības programmu, kura apstiprināta Ērgļu pagasta padomes sēdē 09.06.1997., protokols Nr.7.2., veikt tās izpildes analīzi un Ērgļu pagasta padomei pieņemt lēmumu par jaunas Ērgļu pagasta attīstības programmas izstrādi, kuru veikt līdz 01.06.2005.

3.Teritorijas plānošanas procesā izmantojamie izejmateriāli:
- 1997. gada 24. februārī apstiprinātais Ērgļu pagasta teritorijas plānojums,
- 2002. gadā izstrādātais Ērgļu novada veidošanas projekts,
- Madonas rajona teritorijas plānojuma un attīstības programmas projekts,
- Ērgļu pagasta sabiedriskās organizācijas darbības programma,
- Latvijas apdzīvoto vietu fizionomiskās attīstības projekta materiāli, kas attiecas uz Ērgļu pagastu,
- dažādi Ērgļu pagastā izstrādātie projekti,
- dažādu laika periodu kartogrāfiskais materiāls.

4. Pieprasīt nosacījumus Ērgļu pagasta teritorijas plānojuma izstrādei sekojošām LR MK 19.10. 2004. noteikumos Nr.883 "Vietējās pašvaldības teritorijas plānošanas noteikumi" 13.punktā minētajām institūcijām:
Madonas reģionālajai vides pārvaldei, Valsts kultūras pieminekļu aizsardzības inspekcijai, VAS "Latvijas valsts ceļi" , VAS "Vidzemes ceļi" filiālei "Madonas 10.CP",B/O VAS "Ceļu satiksmes drošības direkcijai" ,B/O VAS "Latvijas autoceļu direkcija" ceļu uzturēšanas pārvaldes Madonas rajona nodaļai,VAS "Latvijas dzelzceļš",valsts aģentūrai "Valsts dzelzceļa veselības aģentūra" Gulbenes filiālei,VZD Vidusdaugavas reģionālajai nodaļai,VAS "Latvenergo", AS "Latvijas gāze", Valsts ugunsdzēsības un glābšanas dienesta Madonas nodaļai, LAD Vidulatvijas reģionālajai lauksaimniecības pārvaldei,Valsts meža dienesta Madonas virsmežniecībai,VAS "Latvijas valsts meži" Vidusdaugavas mežsaimniecībai,SIA "LATTELEKOM",SIA "Latvijas mobilais telefons",SIA "Tele 2",valsts ģeodēzijas dienestam,apļu bāriņu pārvaldei,Vidzemes plānošanas reģiona attīstības padomei, Madonas rajona padomei, Jumurdas, Vestienas, Mazozolu, Sausnejas, Kalvas pagasta pārvaldēm.

5.Apstiprināt teritorijas plānojuma izstrādes laika grafiku:
5.1.2004. gada 28. oktobrī pieņemtais lēmums (sēdes protokols Nr.10, 22.§) par Ērgļu pagasta teritorijas plānojuma izstrādāšanu.

5.2.Sludinājumu pieteikumi laikrakstos par teritorijas plānojuma izstrādes publiskās apspriešanas 1. posma organizēšanu "Latvijas Vēstnesī", "Starā" un "Ērgļu Ziņās" (09.11.2004.)

5.3. 04.11.2004. pieprasījums mērķdotācijas saņemšanai Reģionālās attīstības un pašvaldību lietu ministrijai, Pasūtījuma piešķiršana SIA "Reģionālo Studiju Centram".

5.4. 09.11.2004. pieprasījumu izsūtīšana plānošanas nosacījumu saņemšanai kaimiņu pašvaldībām, rajona padomei un Vidzemes plānošanas reģiona attīstības padomei.

5.5. Darba uzdevuma sastādīšana Ērgļu pagasta teritorijas plānojuma izstrādāšanai (25.11.2004.)

5.6. Vēstuļu izsūtīšana, lai saņemtu nepieciešamos nosacījumus plāna izstrādāšanai (līdz 10.12.2004.).

5.7. Sabiedriskās apspriešanas 1. posms (līdz 30.12.2004.), informatīvā sanāksme 25.11.2004.).

5.8. Saņemto sabiedriskās apspriešanas priekšlikumu un institūciju nosacījumu apkopošana (līdz 27.01.2005.)

5.9.Darba uzdevuma precizēšana padomes sēdē 27.01.2005., ņemot vērā iesniegtos nosacījumus un priekšlikumus.

5.10.Plānošanai nepieciešamā informatīvā materiāla vākšana un apkopošana (līdz 01.04.2005.).

5.11.Ērgļu pagasta attīstības programmas izmaiņu projekta izstrāde (līdz 01.06.2005.), tā izskatīšana (apstiprināšana) padomes sēdē jūnijā.

5.12.Teritorijas plānojuma 1. redakcijas izstrāde (2005. gads).

5.13.Atzinumu par teritorijas plānojuma 1. redakciju pieprasīšana institūcijām (2006.gada janvāris)

5.14.Ērgļu pagasta teritorijas plānojuma pirmās redakcijas izstrādes sabiedriskā apspriešana 2. posms – 2006. gada februārī, martā ar semināru apspriešanas sākumā un rezultātu apkopošanu apspriešanas beigās, izskatīšana (varbūt plānojuma apstiprināšana) padomes sēdē marta beigās.

5.15.Ja būs nepieciešams, turpināsies teritorijas plānojuma galīgās redakcijas izstrāde, ņemot vērā ieteikumus (līdz 2006.g. jūnija sēdei).

Padomes priekšsēdētājs G.Vēlcis

Plānojuma izstrādes darba uzdevums.

1. Jauna teritorijas plānojuma izstrādāšanas nepieciešamiba, pamatojums un prasības.

Iepriekšējais 1997. gada 24. februārī apstiprinātais Ērgļu pagasta teritorijas plānojums neatbilst patreiz spēkā esošo normatīvo aktu prasībām, tas nav apstiprināts ar saistošajiem noteikumiem, Ērgļu pagastā ir izveidotas jaunas aizsargājamas dabas teritorijas, kas nav ietvertas iepriekšējā plānojumā. Jaunais teritorijas plānojums jāizstrādā pamatojoties uz patreiz spēkā esošo LR likumdošanu, nacionālām un vietējām attīstības programmām, ņemot vērā teritorijas ilgtspējīgas attīstības principu, atklātības principu, nepārtrauktības un pēctecības principu, interešu saskaņotības principu.

2. Nosacījumi teritorijas plānojuma izstrādei:

Nepieciešams pārskatīt Ērgļu pagasta sociāli ekonomiskās attīstības programmu, kura apstiprināta Ērgļu pagasta padomes sēdē 09.06.1997., protokols Nr.7.2., veikt tās izpildes analīzi un Ērgļu pagasta padomei pieņemt lēmumu par jaunas Ērgļu pagasta attīstības programmas izstrādi, kuru veikt līdz 01.06.2004.

3. Teritorijas plānošanas procesā izmantojamie izejmateriāli:
   - 1997. gada 24. februārī apstiprinātais Ērgļu pagasta teritorijas plānojums,
   - 2002. gadā izstrādātais Ērgļu novada veidošanas projekts,
   - Madonas rajona teritorijas plānojuma un attīstības programmas projekts,
   - Ērgļu pagasta sabiedrisko organizāciju darbības programmas,
   - Latvijas apdzīvoto vietu ūdenssaimniecības attīstības projekta materiāli, kas attiecas uz Ērgļu pagastu,
   - dažādi Ērgļu pagastā izstrādātie projekti,
   - dažādu laika periodu kartogrāfiskais materiāls.

4. Pieprasīt nosacījumus Ērgļu pagasta teritorijas plānojuma izstrādei sekojošām LR MK 19.102004. noteikumos Nr.883 "Vietējās pašvaldības teritorijas plānošanas noteikumi" 13.punktā minētajām institūcijām:
   - Madonas reģionālajai vides pārvaldei,
   - Valsts kultūras pieminekļu aizsardzības inspekcijai,
   - VAS "Latvijas valsts ceļi" , VAS "Vidzemes ceļi" filiālei "Madonas 10.CP",
   - B/O VAS "Ceļu satiksmes drošības direkcijai"
   - B/O VAS "Latvijas autoceļu direkcija" ceļu uzturēšanas pārvaldes Madonas rajona nodaļai,
   - VAS "Latvijas dzelzceļš",
   - valsts aģentūrai "Sabiedrības veselības aģentūra" Gulbenes filiālei,
   - VZD Vidusdaugavas reģionālajai nodaļai,
   - VAS "Latvenergo",
   - AS "Latvijas gāze",
   - Valsts ugunsdzēsības un glābšanas dienesta Madonas nodaļai,
   - LAD Viduslatvijas reģionālajai lauksaimniecības pārvaldei,
   - Valsts meža dienesta Madonas virsmežniecībai,
   - VAS "Latvijas valsts meži" Vidusdaugavas mežsaimniecībai,
   - SIA "LATTELEKOM",
   - SIA "Latvijas mobilais telefons",
   - SIA "Tele 2",
   - valsts ģeoloģijas dienestam,
   - upju baseinu pārvaldei,
   - Vidzemes plānošanas reģiona attīstības padomei,

- Madonas rajona padomei,
- Jumurdas, Vestienas, Mazozolu, Sausnējas, Kaives pašvaldībām.

5. Apstiprināt teritorijas plānojuma izstrādes laika grafiku:

1. 2004. gada 28. oktobrī pieņemts lēmums (sēdes protokols Nr.10, 22.§) par Ērgļu pagasta teritorijas plānojuma izstrādāšanu.
2. Sludinājumu pieteikumi laikrakstos par teritorijas plānojuma izstrādes publiskās apspriešanas 1. posma organizēšanu "Latvijas Vēstnesī", "Starā" un "Ērgļu Ziņās" (09.11.2004.)
3. 04.11.2004. pieprasījums mērķdotācijas saņemšanai Reģionālās attīstības un pašvaldību lietu ministrijai, Pasūtījumu piešķiršana SIA "Reģionālo Studiju Centram".
4. 09.11.2004. pieprasījumu izsūtīšana plānošanas nosacījumu saņemšanai kaimiņu pašvaldībām, rajona padomei un Vidzemes plānošanas reģiona attīstības padomei.
5. Darba uzdevuma sastādīšana Ērgļu pagasta teritorijas plānojuma izstrādāšanai (25.11.2004.)
6. Vēstuļu izsūtīšana 19.10.2004. MK noteikumos Nr. 883 "Vietējās pašvaldības teritorijas plānošanas noteikumi" minētajām institūcijām, lai saņemtu nepieciešamos nosacījumus plāna izstrādāšanai (līdz 10.11.2004.).
7. Sabiedriskās apspriešanas 1. posms (līdz 30.12.2004., informatīvā sanāksme 25.11.2004.).
8. Saņemto sabiedriskās apspriešanas priekšlikumu un institūciju nosacījumu apkopošana (līdz 27.01.2005.)
9. Darba uzdevuma precizēšana padomes sēdē 27.01.2005., ņemot vērā iesniegtos nosacījumus un priekšlikumus.
10. Plānošanai nepieciešamā informatīvā materiāla vākšana un apkopošana (līdz 01.04.2004.).
11. Ērgļu pagasta attīstības programmas izmaiņu projekta izstrāde (līdz 01.06.2005.), tā izskatīšana (apstiprināšana) padomes sēdē jūnijā.
12. Teritorijas plānojuma 1. redakcijas izstrāde (2005. gads).
13. Atzinumu par teritorijas plānojuma 1. redakciju pieprasīšana institūcijām (2006. gada janvāris)
14. Ērgļu pagasta teritorijas plānojuma pirmās redakcijas izstrādes sabiedriskā apspriešana 2. posms – 2006. gada februārī, martā ar semināru apspriešanas sākumā un rezultātu apkopošanu apspriešanas beigās, izskatīšana (varbūt plānojuma apstiprināšana) padomes sēdē marta beigās.
15. Ja būs nepieciešams, turpināsies teritorijas plānojuma galīgās redakcijas izstrāde, ņemot vērā ieteikumus (līdz 2006.g. jūnija sēdei).

Pēc sabiedriskās apspriešanas 1.posma iesniegumu apkopošanas un institūciju nosacījumu saņemšanas un apkopošanas 2006. gada 26. janvārī (protokols Nr.2., 15.§) darba uzdevums izmainīts, pagarinot plānojuma izstrādes termiņu.

ĒRGĻU PAGASTA PADOME

Reģ.nr. 9000005-0500, Rīgas iela 10, Ērgļi, LV – 4840; tālr./fax – 48 71231;
e.-pasts ergli@madona.lv.

SĒDES PROTOKOLA IZRAKSTS
Madonas rajona Ērgļu pagastā

2006.gada 26.janvārī protokols Nr.2

15.§.

Par izmaiņām Ērgļu pagasta teritorijas plānošanas darba uzdevumā.

G.Veleis

Sakarā ar to, ka aizkavējās mērķdotācijas piešķiršana Ērgļu pagasta teritorijas plānojuma izstrādei un Ērgļu pagasta pašvaldībai nebija pietiekotu līdzekļu šā darba veikšanai, padome, atklāti balsojot, ar 8 balsīm - G.Veleis, M.Briedei, A.Braķei, R.Koklačovam, M. Pickai, A.Zimītei, P.Leibomam , A.Masaļskim balsojot "par", n o l ē m a,
izmainīt Ērgļu pagasta padomes 2005.gada 25.novembra sēdē, protokols nr.11, 21.§, apstiprinātā Ērgļu pagata teritorijas plānojuma izstrādes darba uzdevuma 5.daļā – plānojuma izstrādes laika grafiks, nosakot:

1. Teritorijas plānojuma 1. redakcijas izstrāde līdz 2006. gada 1. septembrim.
2. Atzinumu par teritorijas plānojuma 1. redakciju pieprasīšana institūcijām 2006. gada septembris.
3. Ērgļu pagasta teritorijas plānojuma pirmās redakcijas izstrādes sabiedriskā apspriešana 2. posms – no 2006. gada 1. oktobra ar apkopoto rezultātu izskatīšanas sanāksmi apspriešanas beigās novembra vidū.
4. Teritorijas plānojuma apstiprināšana padomes sēdē novembra beigās.
5.Ja būs nepieciešams, līdz 2007.g. februāra sēdei turpināsies teritorijas plānojuma galīgās redakcijas izstrāde, ņemot vērā 2. sabiedriskās apspriešanas posmā izteiktos ieteikumus un institūciju atzinumus.

Sēdi vadīja
priekšsēdētājs parakstsG.Veleis

IZRAKSTS PAREIZS
Padomes sekretāre A.Rozenberga
Madonas rajona Ērgļu pagastā
2006.gada 30.janvārī

2006. gada 17. augustā (protokols Nr.9., 7.§) vēlreiz pagarināts plānojuma izstrādes termiņš.

Madonas rajons
ĒRGĻU PAGASTA PADOME
Reģ.nr. 90000054500, Rīgas iela 10, Ērgļi, LV – 4840; tālr./ fax – 48 71231;
e –pasts ergli@ madona.lv.

SĒDES PROTOKOLA IZRAKSTS
Madonas rajona Ērgļu pagastā

2006.gada 17.augustā protokols Nr.9

7.§

Par Ērgļu pagasta teritorijas plānojuma 1. redakcijas izstrādes termiņa pagarināšanu.

V.Skujiņa

Izvērtējot veikto darbu pie Ērgļu pagasta teritorijas plānojuma izstrādes un sakarā ar to, ka vēl nav savākta visa nepieciešamā informācija, padome, atklāti balsojot, ar 8 balsīm - G.Velcim, M.Briedei, R.Koklačovam, A.Zirnītei, A.Masaļskim, P.Leibonam, V.Skujiņai, A.Brakei balsojot "par", n o l ē m a,
pagarināt Ērgļu pagasta teritorijas plānojuma 1. redakcijas izstrādes termiņu līdz 2006. gada 20. oktobrim.

Sēdi vadīja
priekšsēdētājs parakstsG.Velcis

IZRAKSTS PAREIZS
Padomes sekretāre A.Rozenberga
Madonas rajona Ērgļu pagastā
2006.gada 21.augustā

Pēc Ērgļu novada izveidošanas 2006. gada 23. novembrī (sēdes protokols Nr. 6, 1.§) pieņemts lēmums par plānojuma izstrādes turpināšanu, nosakot 1.redakcijas izstrādes termiņu.

MADONAS RAJONS IZRAKSTS

ĒRGĻU NOVADA DOME

Reģ.nr.90000214379; Rīgas iela 10, Ērgļi, Ērgļu pagasts,Ērgļu novads, Madonas rajons, LV-4840; t./fax. 4871231, e-pasts: ergli@madona.lv

SĒDES PROTOKOLS

Madonas rajona Ērgļu novada Ērgļu pagastā

Ērgļos, 2006.gada 23.novembrī Nr.6

Sēde sasaukta plkst.16.00
Sēdi atklāj plkst.16.00

Darba kārtība:

1.Par Ērgļu novada pašvaldības pagastu (Ērgļu, Sausnējas un Jumurdas) teritorijas plānojumu izvērtēšanu

Sēdi vada – Ērgļu novada domes priekšsēdētājs Gunars Velcis
Protokolē – Ērgļu novada domes sekretāre Ausma Rozenberga.
Piedalās –
Deputāti : Gunars Velcis, Māra Briede, Maiga Picka, Aina Zirnīte, Aivis Masaļskis, Agita Opincāne, Érika Purviņa, Jānis Bukēlis, Paulis Mārtiņš Ūdris, Anda Mežanska, Juris Jakunovs, Liena Kārkliņa, Guntis Einiks, Rudīte Ligita Zeiferte, Pēteris Leiboms, Sandra Rudzīte, Velga Skujiņa, Jānis Vasks, Andris Dombrovskis

Pašvaldības administrācijas darbiniece - Ausma Rozenberga
Nepiedalās –
Deputāti: Roberts Koklačovs, Aina Braķe, Aija Mačuka, Dace Ūdre- sakarā ar tiešo darba pienākumu pildīšanu.

1.§

Par Ērgļu novada pašvaldības pagastu (Ērgļu, Sausnējas un Jumurdas) teritorijas plānojumu izvērtēšanu

G.Velcis

Pamatojoties uz Ministru kabineta 05.09.2006. noteikumiem nr. 743 „Noteikumi par Madonas rajona Ērgļu novada izveidošanu „, kuros noteikts , ka tiek apvienoti Madonas rajona Ērgļu pagasts, Jumurdas pagasts un Sausnējas pagasts un izveidots Madonas rajona Ērgļu novads, saskaņā ar Ministru kabineta 19.10.2004. noteikumu Nr.883 „Vietējās pašvaldības teritorijas plānošanas noteikumi" 78.punktu, kurā noteikts, ka triju mēnešu laikā pēc novada izveidošanas jaunizveidotā novada dome izvērtē pašvaldības teritorijas plānojumus un pieņem lēmumu par to atstāšanu spēkā, par grozījumu izdarīšanu tajos vai par jaunu plānojumu izstrādi, izvērtējot Ērgļu novada Ērgļu, Sausnējas un Jumurdas pagastu teritorijas plānojumu izstrādes gaitu, atklāti balsojot: "par" –19 deputāti (G. Velcis, M.Briede, M.Picka, A.Zirnīte, A. Masaļskis, A. Opincāne, É.Purviņa, J.Bukēlis, P.Mārtiņš Ūdris, A.Mežanska, J. Jakunovs, L. Kārkliņa, G.Einiks, R.L. Zeiferte, P.Leiboms, S.Rudzīte, V.Skujiņa, J. Vasks, A. Dombrovskis), "pret" –nav, "atturas"- nav, Ērgļu novada dome n o l e m j:

1.Atstāt spēkā 1997.gadā apstiprināto Ērgļu pagasta teritorijas plānojumu līdz jaunā

Ērgļu pagasta teritorijas plānojuma, kurš uzsākts 28.10.2004., izstrādei un jaunā plānojuma pirmās redakcijas projektu iesniegt Ērgļu novada domes sēdē 2007.gada janvāra mēnesī.

2.Turpināt Sausnējas pagasta teritorijas plānojuma, kurš uzsākts 21.09.2004., izstrādi un plānojuma pirmās redakcijas projektu iesniegt Ērgļu novada domes sēdē 2006.gada decembra mēnesī .

3.Turpināt Jumurdas pagasta teritorijas plānojuma, kurš uzsākts 26.11.2004., izstrādi un plānojuma pirmās redakcijas projektu iesniegt Ērgļu novada domes sēdē 2006.gada decembra mēnesī .

Sēdi vadīja priekšsēdētājs	paraksts	G.Velcis
Sēdi protokolēja	paraksts	A.Rozenberga

IZRAKSTS PAREIZS
Domes sekretāre A.Rozenberga
Madonas rajona Ērgļu novada
Ērgļu pagastā, 2006.gada 30.novembrī

Par Jumurdas un Ērgļu pagasta robežu grozīšanu.

iesniegums

Ērgļu novada domei
vides pārvaldības un
teritorijas plānošanas speciālistes
Emmas Ceras

Iesniegums.

Lai vienkāršotu Ērgļu un Jumurdas pagastu teritorijas plānojumu izstrādes procesu (ciema teritorijai nepieciešams izgatavot atsevišķas kartes) un lai novērstu pagastu robežu noteikšanā iepriekš pieļautās kļūdas (Ērgļu ciems atrodas 2 pagastos), lūdzu izmainīt Ērgļu un Jumurdas pagastu savstarpējās robežas tā, lai Ērgļu ciems atrastos tikai Ērgļu pagastā, saskaņā ar klāt pievienoto skici.

20.10.2006. E.Cera

Ērgļu novada dome
SAŅEMTS
2006.g. "20." oktobrī
Reģistrācijas Nr. E-11-8
Lietas Nr. 17-04

Ērgļu novada domes 2006. gada 26. oktobra lēmums (protokols Nr.5, 24.§).

LATVIJAS REPUBLIKA
MADONAS RAJONS NORAKSTS
ĒRGĻU NOVADA DOME

Reģ.nr.90002214379; Rīgas iela 10, Ērgļi, Ērgļu pagasts,Ērgļu novads, Madonas rajons, LV-4840; t./fax. 4871231, e-pasts: ergli@madona.lv

SĒDES PROTOKOLS
Madonas rajona Ērgļu novada Ērgļu pagastā

Ērgļos, 2006.gada 26.oktobrī Nr.5

Sēde sasaukta plkst.16.00
Sēdi atklāj plkst.16.10

Darba kārtība:
24.Par Ērgļu un Jumurdas pagastu robežu grozīšanu.

Sēdi vada – Ērgļu novada domes priekšsēdētājs Guntars Velcis
Protokolē – Ērgļu novada domes sekretāre Ausma Rozenberga.
Piedalās –
Deputāti : Guntars Velcis, Māra Briede, Aina Brauže, Maiga Picka, Aina Zimīte, Aivis Masaļskis, Agita Opincāne, Erika Purviņa, Jānis Bukelis, Paulis Mārtiņš Ūdris, Anda Možanska, Juris Jakunovs, Liena Kārkliņa, Aija Mačuka, Dace Ūdre, Guntis Einiks, Rudīte Ligita Zeiferte, Pēteris Leiboms, Sandra Rudzīte.
Pašvaldības administrācijas darbiniece - Ausma Rozenberga
Ērgļu vidusskolas direktore – Inese Šaudiņa
Iedzīvotāja Maija Žube
Nepiedalās –
Deputāti: Velga Skujiņa, Roberts Koklačovs, Jānis Vasks, Andris Dombrovskis - sakarā ar tiešo darba pienākumu pildīšanu.

24.§.
Par Ērgļu un Jumurdas pagastu robežu grozīšanu.
G.Velcis, A.Masaļskis, A.Opincāne

Izskatot vides pārvaldības un teritorijas plānošanas speciālistes Emmas Ceras iesniegumu, reģ. Ērgļu novada domē 20.10.2006. nr.C-41-Ē, PAR Ērgļu un Jumurdas pagastu robežu maiņu, atbilstoši 06.06.1991. LR likuma "Par Latvijas Republikas administratīvo teritoriju izveidošanu un apdzīvoto vietu statusa noteikšanu" 8.[1] pantu, kurā teikts, ka novada administratīvo centru, novada pilsētu un novada pagastu robežas nosaka attiecīgā novada dome, atklāti balsojot: "par" –19 deputāti, "pret" – nav, "atturas" - nav, Ērgļu novada dome n o l e m j:
1.Ierosināt izmainīt Ērgļu novada Ērgļu un Jumurdas pagastu savstarpējās robežas tā, lai Ērgļu ciema teritorija pilnībā atrastos Ērgļu pagastā. Ērgļu pagastam pievienojot sekojošas zemes vienības no Jumurdas pagasta ar kadastra Nr. 7060-008-0049; 7060-008-0017; 7060-008-0008; 7060-008-0027; 7060-008-0037; 7060-008-0012; 7060-008-0015; 7060-008-0066; 7060-008-0069, saskaņā ar klāt pievienoto skici.
2.Pagastu robežu izmaiņu projektu iekļaut Ērgļu un Jumurdas pagastu teritorijas plānojumos un izsludināt robežu izmaiņas sabiedrisko apspriešanu reizē ar teritorijas plānojumu 1. redakcijas sabiedrisko apspriešanu.

Sēdi vadīja priekšsēdētājs paraksts G.Velcis
Sēdi protokolēja paraksts A.Rozenberga
NORAKSTS PAREIZS
Domes sekretāre A.Rozenberga
Madonas rajona Ērgļu novada
Ērgļu pagastā, 2006.gada 10.novembrī

Paziņojums par I.posma sabiedrisko apspriešanu

Sabiedriskās apspriešanas 1.posms ilga no publicēšanas dienas "Latvijas vēstnesī" 16.11.2004. līdz paziņojumā norādītajam termiņam 30.12.2004.

Paziņojuma teksts

"**Paziņojums**

Par Madonas rajona Ērgļu pagasta teritorijas plānojuma sabiedriskās apspriešanas 1. posma uzsākšanu.

1.Ar Ērgļu pagasta padomes 28.10.2004. lēmumu „ Par Ērgļu pagasta teritorijas plānojuma izstrādi"
(prot.10.22.§), tiek uzsākta Ērgļu pagasta teritorijas plānojuma izstrāde.

2.Par teritorijas plānojuma izstrādi atbildīgā amatpersona: Guntars Velcis - Ērgļu pagasta padomes priekšsēdētājs, tālrunis 4871231; 9433778, fakss 4871231,
e-mail **gunthars@navigators.lv**

3.Teritorijas plānojuma izstrādes darba vadītāja: Emma Cera – Ērgļu pagasta padomes speciāliste zemes ierīkotāja, tālrunis 4871287; 6468124, fakss 4871231,
e-mail **emma.cera@e-apollo.lv**

4.Sabiedriskās apspriešanas 1. posma beigu termiņš 30.12.2004.

5.Teritorijas plānojuma izstrādei nepieciešamo materiālu izstādīšanas vieta – Rīgas ielā 10, Ērgļos, Ērgļu pagasta padomes telpās, būvvaldes kabinetā katru darbdienu no plkst.9.00 līdz 16.00, pusdienas pārtraukums no plkst.12.30 līdz 13.30.

6.Sabiedriskās apspriešanas procesa informatīvā sanāksme un tikšanās ar teritorijas plānojuma izstrādes vadītāju Ērgļu saieta namā 25.11.2004. plkst.14.00.

7.Rakstiskos priekšlikumus var iesniegt Ērgļu pagasta padomē pie lietvedes katru darbdienu no plkst.9.00 līdz 16.00, pusdienas pārtraukums no plkst.12.30 līdz 13.30,
var sūtīt pa pastu uz adresi Rīgas iela 10, Ērgļi, Madonas rajons, LV 4840 vai pa
e-mail **ergli@madona.lv**

8.Teritorijas plānojuma izstrādes darba vadītāja apmeklētājus pieņems otrdienās un trešdienās no plkst. 9.00 līdz plkst. 12.00, Rīgas ielā 10, Ērgļos, Ērgļu pagasta padomes telpās, būvvaldes kabinetā."

Publikācija par I.posma sabiedrisko apspriešanu laikrakstā „Latvijas Vēstnesis”

2004. gada 16. novembrī laidienā Nr.182

LATVIJAS VĒSTNESIS

VALSTS SABIEDRĪBA AR IERobEŽOTU ATBILDĪBU

Reģ. Nr. 40003113794 Adrese: Brasmiekla 41, Rīga, LV-1011 http://www.vestnesis.lv/

ĒRGĻU PAGASTA PADOME

Rīgas 10 Ērgļi Madonas raj. LV-4840

PUBLIKĀCIJAS APLIECINĀJUMS

Latvijas Republikas oficiālā laikraksta "Latvijas Vēstnesis" laidienā Nr. 182 (2004.gada 16.November) ir publicēts šāds paziņojums:

Paziņojums par Madonas rajona Ērgļu pagasta teritorijas plānojuma sabiedriskās apspriešanas I.posma uzsākšanu

"

□1. Ar Ērgļu pagasta padomes 28.10.2004. lēmumu "Par Ērgļu pagasta teritorijas plānojuma izstrādi" (prot.nr.10, 22.§) tiek uzsākta Ērgļu pagasta teritorijas plānojuma izstrāde.

□2. Par teritorijas plānojuma izstrādi atbildīgā amatpersona: Gunars Velcis - Ērgļu pagasta padomes priekšsēdētājs, tālrunis 4871231, 9433778, fakss 4871231,

" e-pasts: gunthars@navigators.lv

" 3. Teritorijas plānojuma izstrādes darba vadītāja: Emma Cera - Ērgļu pagasta padomes speciāliste zemes ierīkotāja, tālrunis 4871287, 64668124, fakss 4871231,

" e-pasts: emma.cera@e-apolla.lv

□4. Sabiedriskās apspriešanas I.posma beigu termiņi - 31.12.2004.

" 5. Teritorijas plānojuma izstrādei nepieciešamo materiālu izstādīšanas vieta: Rīgas ielā 10, Ērgļos, Ērgļu pagasta padomes telpās, būvvaldes kabinetā, katru darbdienu no plkst. 9 līdz 16, pusdienas pārtraukums no plkst. 12.30 līdz 13.30.

□6. Sabiedriskās apspriešanas procesa informatīvā sanāksme un tikšanās ar teritorijas plānojuma izstrādes vadītāju Ērgļu saieta namā 25.11.2004. plkst.14.

□7. Rakstiskos priekšlikumus var iesniegt Ērgļu pagasta padomē pie lietvedes katru darbdienu no plkst. 9 līdz 16, pusdienas pārtraukums no plkst. 12.30 līdz 13.30,

□vai sūtīt pa pastu uz adresi: Rīgas iela 10, Ērgļi, Madonas rajons, LV-4840, vai pa

" e-pasts: ergli@madona.lv

□8. Teritorijas plānojuma izstrādes darba vadītāja apmeklētājus pieņems otrdienās un trešdienās no plkst. 9 līdz 12 Rīgas ielā 10, Ērgļos, Ērgļu pagasta padomes telpās, būvvaldes kabinetā.

□ Ērgļu pagasta padomes priekšsēdētājs G.Velcis

"

" LS0

"

Ērgļu pagasta padome

SAŅEMTS

Rādītājs Nr. 845

Lietas nr. 3-10

Rēķina Nr. 4085736 Publikācija reģistrēta sludinājumu datu bāzē ar Nr.: 0309014.

Sludinājumu un reklāmas kontrolieris

LATVIJAS VĒSTNESIS PUBLICĒŠANAS APSTIPRINĀJUMS KLIENTU CENTRS

Klientu centrs

tālrunī: 7315001, 7315003 fakss: 7312202 e-pasts: slud@vestnesis.lv

Adrese: Brasmiekla ielā 36 (pagrabā, ieejа no ielas), Rīgā, LV-1011

2004.gada 16.novembris

Publikācija par I.posma sabiedrisko apspriešanu laikrakstā „Stars”

2004. gada 11. novembrī laidienā Nr.132 (9016)

Stars

Madonas rajona laikraksts

Nr. 132 (9016)

Ceturtdiena,

2004. gada 11. novembris

Izeiti otrdienās, ceturtdienās un sestdienās

Noundrieki sveic Andreju Egliti.

4. lpp.

Pagasta ziņas - noklikšķini rajona pašvaldībai.

SIA „Kārums V“ veikalos

Vistu stilbi, kupināti — 1,29 Ls/kg

Vēlmes jau — preces mūsu!

PĒRK

DAŽĀDI

PAZIŅOJUMS

Par Madonas rajona Ērgļu pagasta teritorijas plānojuma sabiedriskās apspriešanas 1. posma uzsākšanu

1. Ar Ērgļu pagasta padomes 28.10.2004. lēmumu "Par Ērgļu pagasta teritorijas plānojuma izstrādi" (prot. 10, 22. paragrāfs) tiek uzsākta Ērgļu pagasta teritorijas plānojuma izstrāde.

2. Par teritorijas plānojuma izstrādi atbildīgā amatpersona: Gunārs Veiss — Ērgļu pagasta padomes priekšsēdētājs, tālrunis 4871231; 9430778, fakss 4871231, e-pasts: gunars@ergli.gov.lv.

3. Teritorijas plānojuma izstrādes darba vadītāja: Emma Cera — Ērgļu pagasta padomes speciāliste zemes lietās, tālrunis 4871207, 6486024, fakss 4871231, e-pasts: emma.cera@ergli.gov.lv.

4. Sabiedriskās apspriešanas 1. posma beigu termiņš 30.12.2004.

5. Teritorijas plānojuma izstrādes rezultātu nodošanas termiņš izstrādāšanas vietā — Rīgas iela 19, Ērgļos, Ērgļu pagasta padomes telpās, būvvaldes kabinetā katru darbdienu no pulksten 9.00 līdz 16.00, pusdienas pārtraukuma no pulksten 12.30 līdz 13.30.

6. Sabiedriskās apspriešanas procesa informācijā sanāksme un diskusiju ar teritorijas plānojuma izstrādes vadītāju Ērgļu Saieta namā 25.11.2004. pulksten 14.00.

7. Paziņojums publicēšanai var iesniegt Ērgļu pagasta padomē par telefonu katru darbdienu no pulksten 8.00 līdz 16.00; pusdienas pārtraukuma no pulksten 12.30 līdz 13.30. Var izdēst pa pasta vai ar ofisā e-pastu: ergli@ergli.lv.

Rīgas iela 19, Ērgļi, Madonas rajons, LV 4846 vai pa

Publikācija par I.posma sabiedrisko apspriešanu Ērgļu pagasta informatīvajā izdevumā „Ērgļu ziņas”

2004. gada novembrī laidienā Nr.10 (64)

ĒRGĻU ZIŅAS

Ērgļu pagasta informatīvais izdevums Nr.10(64)

2004. NOVEMBRIS

Paziņojums

par Madonas rajona Ērgļu pagasta teritorijas plānojuma sabiedriskās apspriešanas 1. posma uzsākšanu

1.Ar Ērgļu pagasta padomes 28.10.2004. lēmumu „Par Ērgļu pagasta teritorijas plānojuma izstrādi" (prot.10.22.§), tiek uzsākta Ērgļu pagasta teritorijas plānojuma izstrāde.

2.Par teritorijas plānojuma izstrādi atbildīgā amatpersona: Guntars Velcis - Ērgļu pagasta padomes priekšsēdētājs, tālrunis 4871231; 9433778, fakss 4871231, e-mail:guntars@navigators.lv

3.Teritorijas plānojuma izstrādes darba vadītāja: Emma Cera - Ērgļu pagasta padomes speciāliste, zemes lietotāja, tālrunis 4871287; 6468124, fakss 4871231, e-mail: emma.cera@e-apollo.lv

4.Sabiedriskās apspriešanas 1. posma beigu termiņš 30.12.2004.

5.Teritorijas plānojuma izstrādei nepieciešamo materiālu izstādīšanas vieta - Rīgas iela 10, Ērgļos, Ērgļu pagasta padomes telpās, būvvaldes kabinetā katru darbdienu no plkst. 9.00 līdz 16.00; pusdienas pārtraukums no plkst.12.00 līdz 13.30.

6.Sabiedriskās apspriešanas procesa informatīvā sanāksme un tikšanās ar teritorijas plānojuma izstrādes vadītāju Ērgļu tautas namā 25.11.2004. plkst.14.00.

7.Rakstiskos priekšlikumus var iesniegt Ērgļu pagasta padomē pēc izstādes katru darbdienu no plkst. 9.00 līdz 16.00, pusdienas pārtraukuma no plkst.12.30 līdz 13.30, var sūtīt pa pastu uz adresi Rīgas iela 10, Ērgļi, Madonas rajons, LV 4840 vai pa e-mail: ergli@madona.lv

8.Teritorijas plānojuma izstrādes darba vadītāja apmeklētājus pieņems otrdienās un trešdienās no plkst. 9.00 līdz plkst. 12.00, Rīgas ielā 10, Ērgļos, Ērgļu pagasta padomes telpās, būvvaldes kabinetā.

Zemes īpašnieki !!!

Nenovērtējiet par zemu jūsu līdzdalību plānošanas procesā. Jūsu saimnieciskās darbības un būvniecības iespējas būs atkarīgas no teritorijas plānojumā noteiktās atļautās zemes izmantošanas

Informācija kaimiņu pašvaldībām par teritorijas plānojuma izstrādes uzsākšanu un sabiedriskās apspriešanas 1.posmu.

Latvijas Republika
Madonas rajons
ĒRGĻU PAGASTA PADOME

Rīgas iela 10, Ērgļi, Ērgļu pagasts, Madonas rajons, LV – 4840; tālr. – 48 71231; tālr./fax – 48 71231;
e-mail ergli@madona.lv

Ērgļu pagastā, Madonas rajonā

09.11.2004. Nr.929 /5-rO

Vidzemes plānošanas reģiona
attīstības padomei
Madonas rajona padomei
Vestienas pagasta padomei
Sausnējas pagasta padomei
Jumurdas pagasta padomei
Mazozolu pagasta padomei
Kaives pagasta padomei

Par Ērgļu pagasta teritorijas plānojuma izstrādi

Sakarā ar to, ka tiek uzsākta Madonas rajona Ērgļu pagasta teritorijas plānojuma izstrāde, lūdzam sniegt nosacījumus plānojuma izstrādei un iesniegt priekšlikumus par kopīgi risināmiem jautājumiem.

Pielikumā:
1. Ērgļu pagasta padomes lēmums par Ērgļu pagasta teritorijas plānojuma izstrādi.
2. Paziņojums par Ērgļu pagasta teritorijas plānojuma sabiedriskās apspriešanas 1. posma uzsākšanu.

Ērgļu pagasta padomes priekšsēdētājs G.Veleis

2.2. Pirmās redakcijas nodošana sabiedriskajai apspriešanai

Lēmums par Ērgļu pagasta teritorijas plānojuma pirmās redakcijas sabiedriskās apspriešanas organizēšanu pieņemts Ērgļu novada domes sēdē 2006.gada 28.decembrī (sēdes prot. Nr. 8, 3.§).

MADONAS RAJONS IZRAKSTS

ĒRGĻU NOVADA DOME

Reģ.nr.90002214379; Rīgas iela 10, Ērgļi, Ērgļu pagasts,Ērgļu novads, Madonas rajons, LV-4840; t./fax. 4871231, e-pasts: ergli@madona.lv

SĒDES PROTOKOLS

Madonas rajona Ērgļu novada Ērgļu pagastā

Ērgļos, 2006.gada 28.decembrī Nr.8

Sēde sasaukta plkst.16.00
Sēdi atklāj plkst.16.00

Darba kārtība:
4. Par Ērgļu novada Ērgļu pagasta teritorijas plānojuma pirmās redakcijas sabiedriskās apspriešanas uzsākšanu

Sēdi vada – Ērgļu novada domes priekšsēdētājs Guntars Velcis
Protokolē – Ērgļu novada domes sekretāre Auguma Rozenberga.
Piedalās –
Deputāti : Guntars Velcis, Māra Briede, Maiga Picka, Aina Zirnīte, Aivis Masaļskis, Agita Opincāne, Ērika Purviņa, Jānis Bulēlis, Paulis Mārtiņš Ūdris, Anda Mežaraka, Juris Jakunovs, Liena Kārkliņa, Gunārs Einiks, Radīte Ligita Zeiferte, Pēteris Leibons, , Velga Skujiņa, Andris Dombrovskis, Roberts Koklačovs, Aija Mačuka, Dace Ūdre

Pašvaldības administrācijas darbiniece - Auguma Rozenberga
Nepiedalās –
Deputāti: Sandra Rudzīte, Jānis Vasks, Aina Braže- sakarā ar tiešo darba pienākumu pildīšanu.

4.§

Par Ērgļu novada Ērgļu pagasta teritorijas plānojuma pirmās redakcijas sabiedriskās apspriešanas uzsākšanu

V.Skujiņa

Pamatojoties uz Ministru kabineta 19.10.2004 noteikumu Nr.883 "Vietējās pašvaldības teritorijas plānojumu noteikumi" 16.punktu un 38. punktu, atklāti balsojot: "par" –20 deputāti "pret" –nav, "atturas"- nav, Ērgļu novada dome n o l e m j:
1.Uzsākt Ērgļu novada Ērgļu pagasta teritorijas plānojuma pirmās redakcijas sabiedriskās apspriešanas otro posmu.
2.Noteikt sabiedriskās apspriešanas termiņu no 2007. gada 15. janvāra līdz 2007. gada 26. februārim.
3.Publicēt paziņojumu par sabiedriskās apspriešanas otrā posma uzsākšanu Madonas rajona laikrakstā "Stars" un laikrakstā "Latvijas Vēstnesis.
4.Nosūtīt teritorijas plānojuma pirmo redakciju valsts institūcijām atzinumu sniegšanai.
5.Apstiprināt sabiedriskās apspriešanas programmu (pielikums Nr.2).
6.Noteikt par sabiedriskās apspriešanas organizēšanu atbildīgo personu teritorijas plānojuma izstrādes darba vadītāju Emmu Cera.

Sēdi vadīja priekšsēdētājs parakstu G.Velcis
Sēdi protokolēja parakstu A.Rozenberga

IZRAKSTS PAREIZS:
Domes sekretāre A.Rozenberga
Madonas rajona Ērgļu novada
Ērgļu pagastā, 2007.gada 10.janvārī

PIELIKUMS nr.2
Ērgļu novada domes
28.12.2006. sēdes
protokolam nr.8.4.§

Ērgļu novada Ērgļu pagasta teritorijas plānojuma pirmās redakcijas, t.sk. Ērgļu un Jumurdas pagastu robežu izmaiņu projekta, sabiedriskās apspriešanas programma:

Sabiedriskās apspriešanas otrā posma termiņš ir no 2007. gada 15. janvāra līdz 2007. gada 26. februārim.
Par sabiedriskās apspriešanas pasākumu organizēšanu atbildīgais – teritorijas plānojuma izstrādes darba vadītāja Emma Cera.

Pasākumi:

1. Pieprasījumu nosūtīšana par sabiedriskās apspriešanas uzsākšanu publicēšanai laikrakstos "Latvijas Vēstnesis" un "Stars" līdz 5. janvārim.
2. Teritorijas plānojuma pirmās redakcijas izstāde no 2007. gada 15. janvāra līdz 2007. gada 26. februārim Ērgļu novada domes ēkā, teritorijas plānotājas kabinetā (Rīgas iela 10, Ērgļi, Ērgļu pagasts, Ērgļu novads, Madonas rajons) apskatāma katru dienu no plkst. 8.00 līdz 17.00, pārtraukums no 12.30 līdz 13.30.
3. Apmeklētāju pieņemšanas laiks: teritorijas plānojuma izstrādes darba vadītāja Emma Cera – trešdienās un piektdienās no plkst.9.00 līdz 16.00; teritorijas izmantošanas un apbūves saistošo noteikumu projekta izstrādātāja arhitekte Līga Gedrovica – piektdienās no plkst.9.00 līdz 16.00.
4. Iedzīvotāju sapulce 7. februārī Ērgļu saieta namā (Rīgas iela 5, Ērgļi, Ērgļu pagasts, Ērgļu novads, Madonas rajons), plkst. 17.00
5. Plānojuma pirmās redakcijas, t.sk. Ērgļu un Jumurdas pagastu robežu izmaiņu projekta, ievietošana interneta mājas lapās www.madona.lv un www.ergli.lv.
6. Informācijas par sabiedriskās apspriešanas uzsākšanu un norisi ievietošana Ērgļu novada informatīvajā avīzē (janvāra un februāra mēnešos).
7. Institūciju un kaimiņu pašvaldību iepazīstināšana ar plānojuma pirmo redakciju (nosūtīšana atzinumu saņemšanai).
8. Vēstuļu nosūtīšana ar informāciju par sabiedrisko apspriešanu personām, kas rakstīja priekšlikumus teritorijas plānojuma izstrādei un zemes īpašniekiem, kuru nekustamais īpašums atrodas teritorijā, kuru skar Ērgļu un Jumurdas pagastu robežu izmaiņu projekts (līdz 2007. gada 12. janvārim).

Sabiedriskās apspriešanas programma:

Sabiedriskās apspriešanas otrā posma termiņš ir no 2007. gada 15. janvāra līdz 2007. gada 26. februārim.

Par sabiedriskās apspriešanas pasākumu organizēšanu atbildīgais – teritorijas plānojuma izstrādes darba vadītāja Emma Cera.

Pasākumi:

1. Pieprasījumu nosūtīšana par sabiedriskās apspriešanas uzsākšanu publicēšanai laikrakstos "Latvijas Vēstnesis" un "Stars" līdz 5. janvārim.
2. Teritorijas plānojuma pirmās redakcijas izstāde no 2007. gada 15. janvāra līdz 2007. gada 26. februārim Ērgļu novada domes ēkā, teritorijas plānotājas kabinetā (Rīgas iela 10, Ērgļi, Ērgļu pagasts, Ērgļu novads, Madonas rajons) apskatāma katru dienu no plkst. 8.00 līdz 17.00, pārtraukums no 12.30 līdz 13.30.
3. Apmeklētāju pieņemšanas laiks: teritorijas plānojuma izstrādes darba vadītāja Emma Cera – trešdienās un piektdienās no plkst.9.00 līdz 16.00; teritorijas izmantošanas un apbūves saistošo noteikumu projekta izstrādātāja arhitekte Līga Gedrovica – piektdienās no plkst.9.00 līdz 16.00.
4. Iedzīvotāju sapulce 7. februārī plkst. 17.00 Ērgļu saieta namā (Rīgas iela 10, Ērgļi, Ērgļu pagasts, Ērgļu novads, Madonas rajons).
5. Plānojuma pirmās redakcijas, t.sk. Ērgļu un Jumurdas pagastu robežu izmaiņu projekta, ievietošana interneta mājas lapās www.madona.lv un www.ergli.lv.
6. Informācijas par sabiedriskās apspriešanas uzsākšanu un norisi ievietošana Ērgļu novada informatīvajā avīzē (janvāra un februāra mēnešos).
7. Institūciju un kaimiņu pašvaldību iepazīstināšana ar plānojuma pirmo redakciju (nosūtīšana atzinumu saņemšanai).
8. Vēstuļu nosūtīšana ar informāciju par sabiedrisko apspriešanu personām, kas rakstīja priekšlikumus teritorijas plānojuma izstrādei un zemes īpašniekiem, kuru nekustamais īpašums atrodas teritorijā, kuru skar Ērgļu un Jumurdas pagastu robežu izmaiņu projekts (līdz 2007. gada 12. janvārim).

II.posma publikācija laikrakstā „Latvijas Vēstnesis”

2007. gada 16. janvārī laidienā Nr.9

LATVIJAS VĒSTNESIS

VALSTS SABIEDRĪBA AR IERobEŽOTU ATBILDĪBU

Reģ. Nr. 40003113794 Adrese: Brupiņicku 41, Rīga, LV-1011 http://www.lv.lv/

Ērgļu novada dome

Rīgas iela 10, Ērgļi, Ērgļu novads, Madonas rajons, LV-4840

PUBLIKĀCIJAS APLIECINĀJUMS

Latvijas Republikas oficiālā laikraksta "Latvijas Vēstnesis" laidienā Nr. 9 (2007.gada 16.janvāris) ir publicēts šāds paziņojums:

Paziņojums par Madonas rajona Ērgļu novada Ērgļu un Jumurdas pagastu teritorijas plānojuma sabiedriskās apspriešanas 2. posma uzsākšana

☐

☐*Ērgļu novada dome paziņo par Ērgļu un Jumurdas pagasta teritorijas plānojumu pirmo redakciju, t.sk. Ērgļu un Jumurdas pagastu robežu izmaiņu projektu, sabiedrisko apspriešanu (28.12.2006. sēdes prot. nr.10.3.§ un 4.§), kas notiks no 2007. gada 15. janvāra līdz 26. februārim.*

☐*Plānojumu materiāli pieejami Ērgļu novada domē - teritorijas plānotājas kabinetā Rīgas ielā 10, Ērgļos, Ērgļu pagastā, Ērgļu novadā, Madonas rajonā, LV-4840, katru darbdienu no plkst.8 līdz 17, pusdienas pārtraukums no plkst.12.30 līdz 13.30., interneta mājas lapā: www.ergli.lv. Jumurdas pagasta materiāli pieejami arī Jumurdas pagasta pārvaldē Jumurdas pilī, Jumurdā, Jumurdas pagastā, Ērgļu novadā, Madonas rajonā, LV-4844, katru darbdienu no plkst.8 līdz 17, pusdienas pārtraukums no plkst.12 līdz 13.*

☐*Apmeklētāju pieņemšanas laiks: Ērgļu novada teritorijas plānotājas speciāliste Emma Cera (tel. 26468124, 4871287, e-pasts: emma.cera@inbox.lv) - trešdienās un piektdienās un teritorijas izmantošanas un apbūves saistošo noteikumu projekta izstrādātāja arhitekte Līga Gedrovica (tel.29117518) - piektdienās no plkst.9 līdz 16, pusdienas pārtraukums no plkst.12 līdz 13 Ērgļu novada domes telpās. Jumurdas pagasta teritorijas plānojuma izstrādes darba vadītāja Agita Opincāne (tel.29400442) pirmdienās no plkst.8 līdz 17 Jumurdas pagasta pārvaldes telpās.*

☐*Sabiedriskās apspriešanas sanāksme notiks 2007. gada 7. februārī plkst. 17 Ērgļu saieta namā (Rīgas iela 5, Ērgļi, Ērgļu pagasts, Ērgļu novads, Madonas rajons) un 19. februārī plkst.17 Jumurdas pagasta pārvaldē (Jumurdas pilī, Jumurdā, Jumurdas pagastā, Ērgļu novads, Madonas rajons).*

☐*Rakstiskie priekšlikumi un ierosinājumi iesniedzami Ērgļu novada domē un Jumurdas pagasta pārvaldē pie lietvedes, var sūtīt pa pastu uz adresi Rīgas iela 10, Ērgļi, Ērgļu novads, Madonas rajons, LV-4840 vai pa e-pastu: emma.cera@inbox.lv. Ierosinājumi un priekšlikumi, kas tiks iesniegti pēc 2007. gada 26. februāra var netikt ņemti vērā.*

☐

☐*L90*

☐

Rēķina Nr. 7003036 Publikācija reģistrēta sludinājumu datu bāzē Nr. 05-28506.

Sludinājumu un reklāmas kontrolīere **Angelina Pismennaja**

VĒSTNESIS

Ērgļu novada dome

SAŅEMTS

19. janvārī

Klientu centrs

tālrunis: 7315001, 7315003, fakss: 7312202, e-pasts: slud@lv.lv

Adrese: Brupiņicku ielā 36 (papildā, ieeja no ielas), Rīga, LV-1011

2007.gada 16.janvāris

II.posma publikācija laikrakstā „Stars”

06.01.2007., sestdiena, Nr.2 (9338)

Madonas rajona laikraksts

STARS

Nr. 2 (9338)

Sestdiena, 2007. gada 6. janvāris

Madonas rajons

Šodien 6. janvāris

+2...+4°C

Lielie vīra svētki šodien Madonā

Paziņojums par Madonas rajona Ērgļu novada Ērgļu un Jumurdas pagasta teritorijas plānojuma izstrādes uzsākšanu

Z. pretendenti

Ērgļu novada domes pasūtīts par Ērgļu un Jumurdas pagasta teritorijas plānojuma izstrādi, t. sk. Ērgļu un Jumurdas pagasta robežu izmaiņu projekta izstrādes uzsākšanas (06.12.2006. domes sēdes protokols Nr. 10, 3. un 4. §), kas notiks no 2007. gada 15. janvāra līdz 26. februārim.

Paziņojumu nodarīt pieejamu Ērgļu novada domā — teritorijas plānotājam izstrādātājam Rīgas iela 10, Ērgļos, Ērgļu pagastā, Ērgļu novadā, Madonas rajonā, LV 4860, katru darbdienu no plkst. 8.00 līdz 17.00, pusdienas pārtraukums no plkst. 12.00 līdz 13.00, otrdienās līdz pulksten 20.00 Jumurdas pagasta pārvaldē Jumurdas ciemā, Jumurdas pagastā, Ērgļu novadā, Madonas rajonā, LV 4844, katru darbdienu no plkst. 8.00 līdz 17.00, pusdienas pārtraukums no plkst. 12.00 līdz 13.00.

Ārvalstīdzīgi cenesoši ieteikt Ērgļu novada teritorijas plānotājam Ieņemtam Ziema iela 8, Madonā, LV 4801, ar paziņojumu rakstiski (nosūtot) — nosūtot to personīgi, nododot to kancelejā un aplūkot sākotnēji noteikumu projekta izstrādātāja arhitekta Līga Centrmane t. 26117119 — pieņemšana no plkst. 8.00 līdz 10.00, pusdienas pārtraukums no plkst. 12.00 līdz 13.00. Ērgļu novada domes vārds, Jumurdas pagasta teritorijas plānojuma izstrādes darba vadītāja Agita Cīrule t. 26420445 — pieņemšana no plkst. 8.00 līdz 11.00. Jumurdas pagasta pārvalde — pieņemšana no plkst. 8.00 līdz 11.00.

Sabiedriskās apspriešanas sanāksme notiks 2007. gada 7. februārī plkst. 17.00 Ērgļu tautas namā (Rīgas iela 5, Ērgļi, Ērgļu pagasts, Ērgļu novads, Madonas rajons) un 13. februārī plkst. 17.00 Jumurdas pagasta pārvaldē (Jumurdas ciemā, Jumurda, Jumurdas pagasts, Ērgļu novads, Madonas rajons).

Sanāksmē piedalīsies un informēs sabiedrību par Ērgļu novada domē un Jumurdas pagasta pārvaldē par Ērgļu novada, Madonas rajona, LV 4860 un par Jumurdas pagasta pārvaldē (Jumurdas ciemā, Jumurda, Jumurdas pagasts, Ērgļu novads, Madonas rajons, LV 4844) uz pašvaldību ārēmā izstādītajām informācijas tāfelēm un pašvaldībām, kas tās izvietojušas (sk. 2007. gada 26. februāra, vai rīkojuma par sanāksmes sākumu).

II.posma publikācija Ērgļu novada informatīvajā izdevumā "Ērgļu novada ziņas"

Janvāris 2007., Nr.1 (4)

Paziņojums

par Madonas rajona Ērgļu novada Ērgļu un Jumurdas pagasta teritorijas plānojumu sabiedriskās apspriešanas 2. posma uzsākšanu

Ērgļu novada dome paziņo par Ērgļu un Jumurdas pagasta teritorijas plānojumu pirmo redakciju, t.sk. Ērgļu un Jumurdas pagasta robežu izmaiņu projekta, sabiedrisko apspriešanu (28.12.2006. sēdes prot. Nr.10.3.§ un 4.§), kas noritēs no 2007. gada 15. janvāra līdz 26. februārim.

Plānojumu materiāli pieejami Ērgļu novada domē – teritorijas plānotājas kabinetā Rīgas ielā 10, Ērgļos, Ērgļu pagastā, Ērgļu novadā, Madonas rajonā, LV-4840 katru darbdienu no plkst.8.00 līdz 17.00, pusdienas pārtraukums no plkst.12.30 līdz 13.30., interneta mājas lapā: www.ergli.lv, Jumurdas pagasta materiāli pieejami arī Jumurdas pagasta pārvaldē Jumurdas pilī, Jumurdā, Jumurdas pagastā, Ērgļu novadā, Madonas rajonā, LV-4844 katru darbdienu no plkst.8.00 līdz 17.00, pusdienas pārtraukums no plkst.12.00 līdz 13.00.

Apmeklētāju pieņemšanas laiks: Ērgļu novada teritorijas plānošanas speciāliste Emma Cera (tel. 26468124, 4871287, e-pasts emma.cera@inbox.lv) – trešdienās un piektdienās un teritorijas izmantošanas un apbūves saistošo noteikumu projekta izstrādātāja arhitekte Līga Gedrovica (tel.29117518) – piektdienās no plkst.9.00 līdz 16.00, pusdienas pārtraukums no plkst.12.00 līdz 13.00 Ērgļu novada domes telpās. Jumurdas pagasta teritorijas plānojuma izstrādes darba vadītāja Agita Opincāne (tel.29400442) pirmdienās no plkst.8.00 līdz 17.00 Jumurdas pagasta pārvaldes telpās.

Sabiedriskās apspriešanas sanāksme notiks 2007. gada 7. februārī plkst. 17.00 Ērgļu saieta namā (Rīgas iela 5, Ērgļi, Ērgļu pagasts, Ērgļu novads, Madonas rajons) un 19. februārī plkst.17.00 Jumurdas pagasta pārvaldē (Jumurdas pils, Jumurda, Jumurdas pagasts, Ērgļu novads, Madonas rajons).

Rakstiskie priekšlikumi un iebildumi iesniedzami Ērgļu novada domē un Jumurdas pagasta pārvaldē pie lietvedes, var sūtīt pa pastu uz adresi Rīgas iela 10, Ērgļi, Ērgļu novads, Madonas rajons, LV 4840 vai pa e-pastu: emma.cera@inbox.lv Iebildumi un priekšlikumi, kas tiks iesniegti pēc 2007. gada 26. februāra var netikt ņemti vērā.

Paziņojuma teksts:

Paziņojums par Madonas rajona Ērgļu novada Ērgļu un Jumurdas pagastu teritorijas plānojumu sabiedriskās apspriešanas 2. posma uzsākšanu.

Ērgļu novada dome paziņo par Ērgļu un Jumurdas pagastu teritorijas plānojumu pirmo redakciju, t.sk. Ērgļu un Jumurdas pagastu robežu izmaiņu projekta, sabiedrisko apspriešanu (28.12.2006. sēdes prot. Nr.10.3.§ un 4.§), kas noritēs no 2007. gada 15. janvāra līdz 26. februārim.

Plānojumu materiāli pieejami Ērgļu novada domē - teritorijas plānotājas kabinetā Rīgas ielā 10, Ērgļos, Ērgļu pagastā, Ērgļu novadā, Madonas rajonā, LV-4840 katru darbdienu no plkst.8.00 līdz 17.00, pusdienas pārtraukums no plkst.12.30 līdz 13.30., interneta mājas lapā: www.ergli.lv, Jumurdas pagasta materiāli pieejami arī Jumurdas pagasta pārvaldē Jumurdas pilī, Jumurdā, Jumurdas pagastā, Ērgļu novadā, Madonas rajonā, LV-4844 katru darbdienu no plkst.8.00 līdz 17.00, pusdienas pārtraukums no plkst.12.00 līdz 13.00.

Apmeklētāju pieņemšanas laiks: Ērgļu novada teritorijas plānošanas speciāliste Emma Cera (tel. 26468124, 4871287, e-pasts emma.cera@inbox.lv) – trešdienās un piektdienās un teritorijas izmantošanas un apbūves saistošo noteikumu projekta izstrādātāja arhitekte Līga Gedrovica (tel.29117518) – piektdienās no plkst.9.00 līdz 16.00, pusdienas pārtraukums no plkst.12.00 līdz 13.00 Ērgļu novada domes telpās. Jumurdas pagasta teritorijas plānojuma izstrādes darba vadītāja Agita Opincāne (tel.29400442) pirmdienās no plkst.8.00 līdz 17.00 Jumurdas pagasta pārvaldes telpās.

Sabiedriskās apspriešanas sanāksme notiks 2007. gada 7. februārī plkst. 17.00 Ērgļu saieta namā (Rīgas iela 5, Ērgļi, Ērgļu pagasts, Ērgļu novads, Madonas rajons) un 19. februārī plkst.17.00 Jumurdas pagasta pārvaldē (Jumurdas pils, Jumurda, Jumurdas pagasts, Ērgļu novads, Madonas rajons).

Rakstiskie priekšlikumi un iebildumi iesniedzami Ērgļu novada domē un Jumurdas pagasta pārvaldē pie lietvedes, var sūtīt pa pastu uz adresi Rīgas iela 10, Ērgļi, Ērgļu novads, Madonas rajons, LV 4840 vai pa e-pastu: emma.cera@inbox.lv Iebildumi un priekšlikumi, kas tiks iesniegti pēc 2007. gada 26. februāra var netikt ņemti vērā.

2.3. Galīgās redakcijas noteikšana

Lēmums par Ērgļu pagasta teritorijas plānojuma redakcijas noteikšanu par galīgo redakciju pieņemts Ērgļu novada domes sēdē 2007.gada 31. maijā (sēdes prot. Nr. 7, 11.§).

LATVIJAS REPUBLIKA
MADONAS RAJONS
ĒRGĻU NOVADA DOME

IZRAKSTS

Reģ.nr.90002214379, Rīgas iela 10, Ērgļi, Ērgļu pagasts,Ērgļu novads, Madonas rajons, LV-4840; t./fax. 4871231, e-pasts: ergli@madona.lv

SĒDES PROTOKOLS
Madonas rajona Ērgļu novada Ērgļu pagastā

Ērgļos, 2007.gada 31.maijā Nr.7

Sēde sasaukta plkst.16.00
Sēdi atklāj plkst.16.15

Darba kārtība:
11.Par Ērgļu novada Ērgļu pagasta teritorijas plānojuma redakcijas noteikšanu par galīgo redakciju

Sēdi vada – Ērgļu novada domes priekšsēdētājs G. Vekcis
Protokolē – Ērgļu novada domes sekretāre A. Rozenberga.
Piedalās –
Deputāti : G.Vekcis, A. Masaļskis, A. Opincāne, Ē. Purviņa, J. Baķelis, L. Kārkliņa, R. L. Zeiferte, P. Leibons, S. Rudzīte, A. Dombrovskis, J.Vasks, P. M. Ūdris, V. Skujiņa, A.Mežanska M. Briede, M. Picka , R.Koklačovs, J.Jakunovs, A. Mačuka,
Pašvaldības administrācijas darbiniece – A.Rozenberga, domes sekretāre
Interesenti - Līga Otoliņa , Sausnējas pagasta teritorijas plānotāja -konsultante.

Nepiedalās –
Deputāti: G. Eiviks , D.Ūdre, A.Braže, A. Zīmīte - saistā ar tiešo darba pienākumu pildīšanu

11.§.
Par Ērgļu novada Ērgļu pagasta teritorijas plānojuma redakcijas noteikšanu par galīgo redakciju

V.Skujiņa

Pamatojoties uz likuma "Par pašvaldībām" 14. panta otrās daļas 1. punktu, Ministru kabineta 19.10.2004 noteikumu Nr.883 "Vietējās pašvaldības teritorijas plānošanas noteikumi" 41.punkta 1.apakšpunktu un 42. punktu, atklāti balsojot: "par" – 19 (G.Vekcis, A. Masaļskis, A. Opincāne, Ē. Purviņa, J. Baķelis, L. Kārkliņa, R. L. Zeiferte, P. Leibons, S. Rudzīte, A. Dombrovskis, J.Vasks, P. M. Ūdris, V. Skujiņa, A.Mežanska M. Briede, M. Picka, R.Koklačovs, J.Jakunovs, A. Mačuka,) deputāti , "pret" - nav, "atturas" - nav,
Ērgļu novada dome n o l e m j:
1.Noteikt Ērgļu novada Ērgļu pagasta teritorijas plānojuma redakciju par galīgo redakciju.

2.Nosūtīt Ērgļu pagasta teritorijas plānojuma galīgo redakciju Reģionālās attīstības un pašvaldību lietu ministrijai atzinuma saņemšanai.

Sēdi vadīja novada domes priekšsēdētājs parakstu G.Vekcis
Sēdi protokolēja sekretāre parakstu A.Rozenberga

IZRAKSTS PAREIZS
Ērgļu novada domes sekretāre A.Rozenberga
Madonas rajona Ērgļu novada
Ērgļu pagastā, 2007.gada 5.jūnijā

2.4. Teritorijas plānojuma apstiprināšana un saistošo noteikumu pieņemšana

Lēmums par Ērgļu pagasta teritorijas plānojuma apstiprināšanu un saistošo noteikumu pieņemšanu pieņemts Ērgļu novada domes sēdē 2007.gada 23. augustā (sēdes prot. Nr. 9, 15.§).

LATVIJAS REPUBLIKA
MADONAS RAJONS IZRAKSTS
ĒRGĻU NOVADA DOME
Reģ.nr.90002214379, Rīgas iela 10, Ērgļi, Ērgļu pagasts,Ērgļu novads, Madonas rajons, LV-4840, t./fax. 4871231, e-pasts: ergli@madona.lv

SĒDES PROTOKOLS
Madonas rajona Ērgļu novada Ērgļu pagastā

2007.gada 23.augustā Nr.9

Sēde sasaukta plkst.16.00
Sēdi atklāj plkst.16.00

Darba kārtība:
15.Par Ērgļu novada Ērgļu pagasta teritorijas plānojumu 2007-2019.

Sēdi vada – Ērgļu novada domes priekšsēdētājs G. Velcis
Protokolē – Ērgļu novada domes sekretāre A. Rozenberga.

Piedalās –
Deputāti : G.Velcis, A. Masaļskis, A. Opincāne, Ē. Purviņa, J. Buķelis, L. Kārkliņa, P. Leiboms, A. Dombrovskis, A.Mežanska, M. Briede, M. Picka , R.Koklačovs, J.Jakunovs, G. Einiks , D.Ūdre , A. Zirnīte , A.Brauķe, , V.Skujiņa, A.Mačuka
Pašvaldības administrācijas darbiniece – A.Rozenberga, domes sekretāre
Nepiedalās –
Deputāti: P. M. Ūdris – sakarā ar veselības problēmām;
J.Vaska, , R. L. Zeiferte S. Rudzīte – sakarā ar tiešo darba pienākumu pildīšanu .

15.§
Par Ērgļu novada Ērgļu pagasta teritorijas plānojumu 2007-2019.
G.Velcis, V.Skujiņa

Saskaņā ar likuma „Par pašvaldībām" 43.panta, Teritorijas plānošanas likuma 7.panta sestās daļas 2.punktu, Ministru kabineta 2004.gada 19.oktobra noteikumu Nr.883 "Vietējās pašvaldības teritorijas plānošanas noteikumi" 45.punktu, atklāti balsojot: "par" – 19 deputāti (G.Velcis, A. Masaļskis, A. Opincāne, Ē. Purviņa, J. Buķelis, L. Kārkliņa, P. Leiboms, A. Dombrovskis, A.Mežanska, M. Briede, M. Picka , R.Koklačovs, J.Jakunovs, G. Einiks , D.Ūdre , A. Zirnīte A.Brauķe, , V.Skujiņa, A.Mačuka) , "pret" – nav , "atturas"- nav, Ērgļu novada dome n o l e m j:
1) apstiprināt Ērgļu novada Ērgļu pagasta teritorijas plānojumu 2007-2019;

2) izdot Ērgļu pagasta teritorijas plānojuma II daļu „Teritorijas izmantošanas un apbūves noteikumi" un grafisko daļu kā pašvaldības saistošos noteikumus Nr.8 „Par Ērgļu novada Ērgļu pagasta teritorijas plānojumu 2007-2019";

3) uzsākt plānošanas pasākumus par pabeigtiem;

4) iesniegt apstiprināto teritorijas plānojumu zināšanai Reģionālās attīstības un pašvaldību lietu ministrijai, Madonas reģionālajai vides pārvaldei un Valsts zemes dienesta Vidusdaugavas reģionālajai nodaļai;

5) publicēt laikrakstos „Latvijas Vēstnesis" un „Staru" paziņojumu par teritorijas plānojuma apstiprināšanu;

6) atzīt par spēku zaudējušu 1997.gada 24.februārī ar Ērgļu pagasta padomes lēmumu Nr.2, protokols Nr.2 apstiprināto Ērgļu pagasta teritorijas plānojumu.

Sēdi vadīja novada domes priekšsēdētājs	paraksts	G.Veiņis
Sēdi protokolēja sekretāre	paraksts	A.Rozemberga

IZRAKSTS PAREIZS
Ērgļu novada domes sekretāre A.Rozemberga
Madonas rajona Ērgļu novada
Ērgļu pagastā, 2007.gada 28.augustā

2

LATVIJAS REPUBLIKA
MADONAS RAJONS
ĒRGĻU NOVADA DOME

Reģ.nr.90000214379; Rīgas iela 10, Ērgļi, Ērgļu pagasts,Ērgļu novads, Madonas rajons, LV-4840; t./fax. 4871231, e-pasts: ergli@madona.lv

SAISTOŠIE NOTEIKUMI
Madonas rajona Ērgļu novada Ērgļu pagastā

2007.gada 23 augustā — Nr.8
(prot.9.15.§)

Par Ērgļu novada Ērgļu pagasta teritorijas plānojumu 2007 – 2019.

Izdoti saskaņā ar likuma „Par pašvaldībām" 43.pantu;
Teritorijas plānošanas likuma 7.panta sestās daļas 2.punktu;
Ministru kabineta 2004.gada 19.oktobra noteikumu Nr. 883
"Vietējās pašvaldības teritorijas plānošanas noteikumi" 45.punktu;
Ministru kabineta 2006.gada 5.septembra noteikumiem Nr. 743
„Noteikumi par Madonas rajona Ērgļu novada izveidošanu"

1.Šo noteikumu pirmais pielikums „Ērgļu pagasta teritorijas izmantošanas un apbūves noteikumi 2007-2019" un otrais pielikums „Ērgļu pagasta plānotā (atļautā) izmantošana 2007-2019" nosaka prasības teritorijas izmantošanai un apbūvei Ērgļu novada Ērgļu pagasta teritorijā.

2.Šo noteikumu prasības ir saistošas visām fiziskām un juridiskām personām, kurām pieder vai ir valdījumā, vai ir lietojumā nekustamais īpašums Ērgļu novada Ērgļu pagasta teritorijā, izstrādājot detālplānojumus, uzsākot jebkuru zemes vienību sadalīšanu, apvienošanu un robežu pārkārtošanu, zemes transformāciju (pārveidošanu), būvprojektēšanu un jaunu būvniecību. Šie noteikumi jāņem vērā, veicot arī esošo būvju renovāciju, rekonstrukciju, restaurāciju un uzturēšanu, teritorija labiekārtošanu, rekultivāciju, uzturēšanu, melioráciju, zemes dzīļu izmantošanu un citu saimniecisko darbību Ērgļu novada Sausnējas pagasta daļā.

3.Ja šajos noteikumos nav noteikts īpaši, citas prasības un aprobežojumi, kas jāievēro, veicot teritorijas (zemes vienības) apbūvi un cita veida izmantošanu, ir noteiktas likumos un Ministru kabineta noteikumos.

4.Noteikumi stājas spēkā līdz ar lēmuma par to apstiprināšanu publicēšanu laikrakstā „Latvijas Vēstnesis".

5.Teritorijas plānojuma grozījumi ir Ērgļu novada Ērgļu pagasta teritorijas daļas plānotās (atļautās) izmantošanas un/vai izmantošanas aprobežojumu izmaiņas, un tos izstrādā normatīvajos aktos paredzētajā kārtībā.

6.Grozījumus var ierosināt kārtībā, kā to paredz Ērgļu novada domes nolikums, gadījumos, kad grozījumi skar ne mazāk kā 20% no Ērgļu pagasta lauku teritorijas, vai 20% no ciema teritorijas, vai ja tie nepieciešami būtisku attīstības projektu realizācijai

7.Teritorijas plānojuma materiāli ir brīvi pieejami jebkuram interesentam Ērgļu novada domē.

Ērgļu novada domes priekšsēdētājs — G.Veķis

2.5. Publikācijas un teritorijas plānojuma stāšanās spēkā

Publikācija Madonas rajona laikrakstā “Stars” 2007. gada 28. augustā.

Pazinojums par Ērgļu novada Ērgļu un Jumurdas pagasta teritorijas plānojumu spēkāstāšanās

STARS

Publikācija laikrakstā "Latvijas vēstnesis" 2007. gada 12. septembrī.

LATVIJAS VĒSTNESIS

LATVIJAS REPUBLIKAS OFICIĀLAIS LAIKRAKSTS

Publicēts: Latvijas Vēstnesis > 12.09.2007 147 (3723) > Sludinājumi > Paziņojumi par teritorijas plānošanu

Paziņojumi par teritorijas plānošanu

Paziņojums par detālplānojumu

2007.gada 29.augustā Daugmales pagasta padomes sēdē nr.8 pieņemts lēmums (2.§) "Par detālplānojuma "Zemgaļi-1" galīgās redakcijas apstiprināšanu un saistošo noteikumu nr.10 "Zemesgabala "Zemgaļi-1", kad.nr.8056 002 0056 izmantošanas un apbūves noteikumi" izdošanu".

Paziņojums par Ērgļu novada Ērgļu un Jumurdas pagastu teritorijas plānojumu apstiprināšanu

Ērgļu novada dome paziņo, ka 2007.gada 23.augustā ir apstiprināti Ērgļu novada Ērgļu pagasta (sēdes protokols nr.9, 15.§) un Jumurdas pagasta (sēdes protokols nr.9, 16.§) teritorijas plānojumi. Teritorijas plānojumu II daļa "Teritorijas izmantošanas un apbūves noteikumi" un III daļa "Grafiskā daļa" izdoti kā pašvaldības saistošie noteikumi (nr.8 Ērgļu pagastam, nr.9 Jumurdas pagastam). Ar teritorijas plānojumu dokumentiem var iepazīties Ērgļu novada domē Rīgas ielā 10, Ērgļos, Ērgļu pagastā, Ērgļu novadā, Madonas rajonā, LV-4840; tālr. 4871231.

Publikācija Ērgļu novada informatīvajā izdevumā "Ērgļu novada ziņas" 2007. gada septembrī

Izdevums atrodams mājas lapā: http://www.ergli.lv/avizes_pdf/avize%20septembris.pdf

3. Pārskats par plānojuma sabiedrisko apspriešanu

3.1. Pirmais posms

Sabiedriskās apspriešanas pirmais posms noritēja no publicēšanas dienas laikrakstā „Latvijas Vēstnesis" (16.11.2004.Nr.182) līdz 30.12.2004. (vairāk par 4 nedēļām).

Tā izsludināšana notika arī Madonas rajona laikrakstā „Stars" (11.11.2004. Nr. 132 (9016))., Ērgļu pagasta informatīvajā izdevumā "Ērgļu ziņas" (novembris 2004. Nr. 10(64)).

09.11.2004. tika izsūtīta informācija kaimiņu pašvaldībām, Madonas rajona padomei un SIA BO "Vidzemes attīstības aģentūra" par teritorijas plānojuma uzsākšanu un sabiedriskās apspriešanas 1.posmu, vēstulei klāt pievienojot pagasta padomes lēmumu un paziņojumu.

Ar līdzšinējiem plānošanas dokumentiem varēja iepazīties Ērgļu pagasta padomē darbdienās no plkst. 9 līdz 16. Tika izstādīti sekojoši materiāli:

- Ērgļu pagasta 1997. gadā apstiprinātais teritorijas plānojums un attīstības programma.
- Madonas rajona teritorijas plānojums 2014.
- 2002. gadā izstrādātais Ērgļu novada izveidošanas projekts.
- Reģonālās attīstības projekts "Vidzemes josta".
- Ūdenssaimniecības attīstības projekts "Valsts investīciju attīstības programma 800+".

Pirmā posma ietvaros saņemti 6 iesniegumi no fiziskām personām un priekšlikumu apkopojums pēc iedzīvotāju sanāksmes un 1 iesniegums no juridiskām personām. Plānošanas procesā tika iesaistīti iedzīvotāji un zemes īpašnieki arī pēc sabiedriskās apspriešanas 1. posma noteiktā termiņa beigām. Tika iesniegti 7 iesniegumi no fiziskām personām un 1 iesniegums no juridiskām personām.

Sabiedriskās apspriešanas 1.posma sanāksmes protokols 2004. gada 25. novembrī

Sabiedriskās apspriešanas 1.posma sanāksmes (semināra) protokols

2004.gada 25. novembrī, plkst. 15.00.
Ērgļi, Saieta nama zāle

Sanāksmi vada: Emma Cera, teritorijas plānojuma izstrādes vadītāja
Protokolē: Māra Briede, Ērgļu pagasta padomes sociālā darbiniece

Dalībnieku saraksts pievienots pielikumā.

Sanāksmi sāk 15.00

Emma Cera iepazīstina ar 1997. gadā apstiprinātā plānojuma risinājumiem, informējot par tā patreizējo neatbilstību Madonas rajona plānojumam un augstāk stāvošiem normatīviem aktiem, par iespējām sniegt priekšlikumus jauna teritorijas plānojuma izstrādei.

Sanāksmes dalībnieki galvenokārt interesējās par Ērgļu ciema plānoto zonējumu, par būvniecības iespējām.

Izteikto priekšlikumu saraksts pielikumā.

Sanāksmi beidz: 17.25

Protokolists:

Dalībnieku saraksts

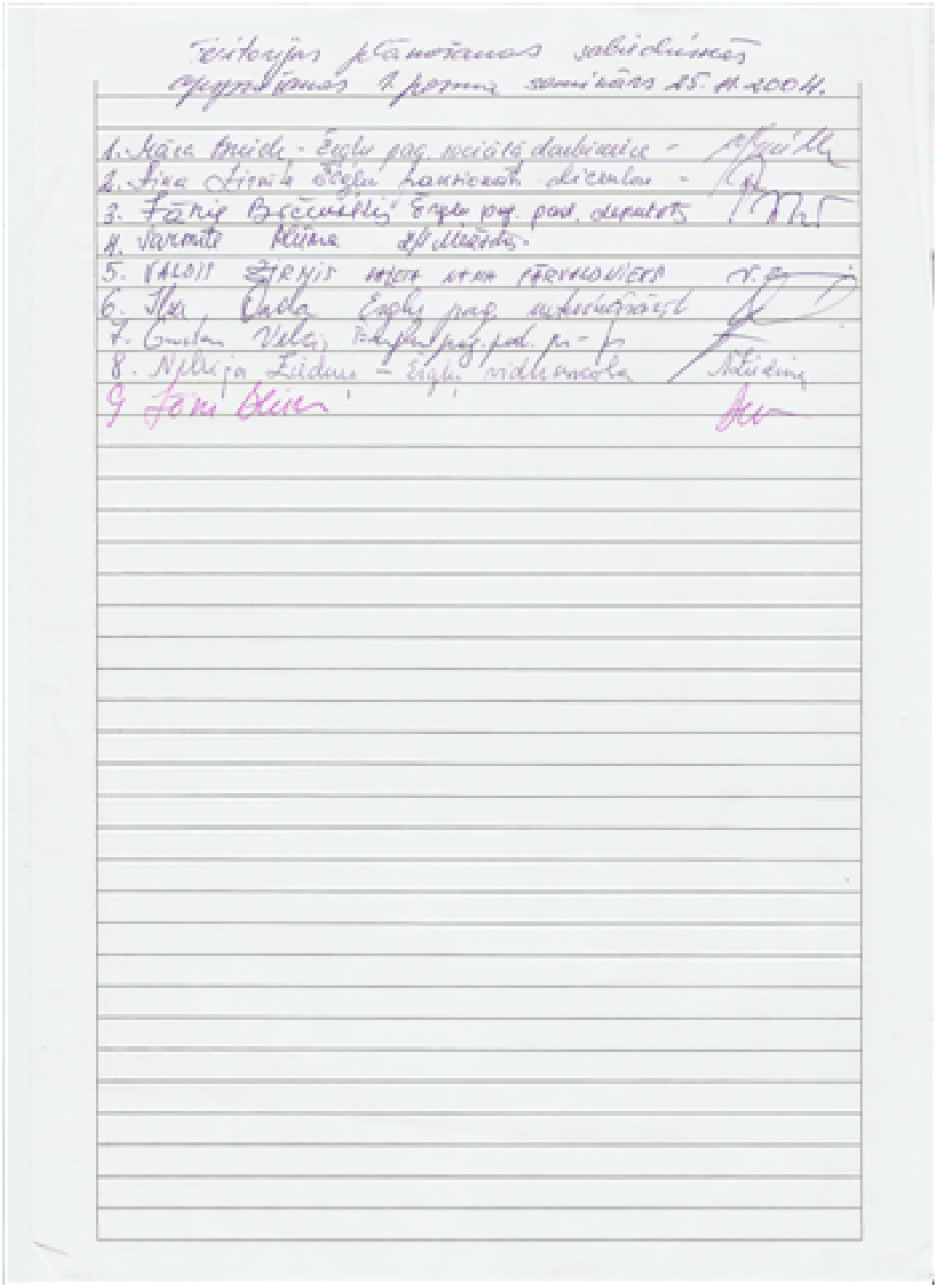

Teritorijas plānojuma sabiedriskās apspriešanas 1. posma seminārs 25.11.2004.

1. Māra Brūvele - Ērgļu pag. vecākā darbiniece -
2. Aina Ozoliņa Ērgļu kultūras dārzs -
3. Māris Brēcmanis Ērgļu pag. pad. deputāts
4. Jaroslavs Klūna SIA "Mežrāts"
5. VALDIS ĒRGLIS
6. Ilze Čada Ērgļu pag. administrācija
7. Guntars Veiņš Ērgļu pag. pad. pr-ja
8. Nellija Žīdane - Ērgļu vidusskola
9. Māris Ozols

3.2. Otrais posms

Ērgļu pagasta teritorijas plānojuma pirmās redakcijas sabiedriskā apspriešana notika no 2007.gada 15.janvāra līdz 26. februārim (6 nedēļas). Tā izziņota laikrakstā „Latvijas Vēstnesis" (16.01.2007. Nr.9) un Madonas laikrakstā „Stars" (06.01.2007. Nr.2 (9338)), Ērgļu novada informatīvajā izdevumā „Ērgļu novada ziņas" (janvāris, 2007. Nr.1(4)).

Otrā posma ietvaros notika izstāde, iedzīvotāju sapulce 2007. gada 7. februārī; atzinumu pieprasīšana un saņemšana no institūcijām.

Teritorijas plānojuma materiāli bija izstādīti Ērgļu novada domē. Izstādes materiāli:

- Esošā teritorijas izmantošanas karte;
- Plānotā (atļautā) teritorijas izmantošanas karte;
- Ērgļu novada domes sēdes protokola izraksts par plānojuma apspriešanas uzsākšanu un sabiedriskās apspriešanas programma;
- Paskaidrojuma raksts;
- Teritorijas izmantošanas un apbūves noteikumi;
- Pārskats par teritorijas plānojuma izstrādi līdz pirmajai redakcijai.
- Ērgļu pagasta 1997. gadā apstiprinātais teritorijas plānojums un attīstības programma.
- Madonas rajona teritorijas plānojums 2014.
- 2002. gadā izstrādātais Ērgļu novada izveidošanas projekts.
- Reģonālās attīstības projekts "Vidzemes josta".

Ūdenssaimniecības attīstības projekts "Valsts investīciju attīstības programma 800+".

Personām, kas bija iesniegušas priekšlikumus teritorijas plānojuma izstrādei, tika personīgi izsūtīti paziņojumi par sabiedrisko apspriešanu. Sabiedriskās apspriešanas laikā iesniegti 3 iesniegumi no fiziskām un 1 no juridiskām personām.

Par sabiedriskās apspriešanas norisi tika informētas kaimiņu pašvaldības, aizsūtot 29.12. 2007. paziņojumu.

Sabiedriskās apspriešanas sanāksmes protokols

2007. gada 7. februārī plkst. 17.00 Ērgļu saieta namā

Sabiedriskās apspriešanas sanāksmes protokols

2007.gada 7. februārī, plkst. 17.00.
Ērgļi, Saieta nama zāle

Sanāksmi vada: Emma Cera, teritorijas plānojuma izstrādes vadītāja
Protokolē: Līga Gedrovica, Ērgļu novada domes arhitekte

Dalībnieku saraksts pievienots pielikumā.

Sanāksmi sāk 17.00

Emma Cera iepazīstina ar plānojuma risinājumiem, atbilstību Madonas rajona plānojumam un augstāk stāvošiem normatīviem aktiem, zonējumu un apbūves noteikumu prasībām, iedzīvotāju iesniegumos minēto vēlmju iekļaušanu vai neiekļaušanu, par iespējām sniegt priekšlikumus teritorijas plānojuma 1. redakcijas izmaiņām vai iebildumus pret konkrētiem plānojuma risinājumiem.

Sanāksmes dalībnieki – zemes īpašnieki interesējās par atļauto darbību savos nekustamajos īpašumos.

Priekšlikumi un komentāri:

J. Vai ir uzrādītas platības, kur atļauta LIZ apmežošana?

A. Kartē konkrētas platības nav iezīmētas, bet ir noteiktas prasības zemes transformācijai Teritorijas izmantošanas un apbūves noteikumos.

M.Čeburaškina komentāri un priekšlikumi: 1:2000 mēroga ciema kartē jāparāda sarkanās līnijas, bet varētu Ērgļu ciemam zīmēt karti 1:5000 mērogā. Ūdensobjektu aizsargjoslas jāiezīmē arī dīķiem, ja tā ir 1:2000 mēroga kartē. Ogres upei aizsargjoslu varētu noteikt nevis visaur vienā attālumā, bet ņemot vērā reljefu, iekļaujot aizsargjoslā palieņu pļavas. Nomainīt apzīmējumu krāmiem. Nīnēnu ielai, kas domāta kā gājēju iela, likt citu apzīmējumu. Attīrīšanas iekārtām uzrādīt noteces vietu upē.

Sanāksmi beidz: 19.15

Protokolists:

Dalībnieku saraksts

Ērgļu pagasta teritorijas plānojuma 1. redakcijas sabiedriskā apspriešana
2007. gads 15. janvāris – 26. februāris
sanāksme 07.02.2007.

Npk	Vārds, uzvārds	Telefons, e-pasts	Paraksts
1.			
2.			
3.			
4.			
5.			
6.			
7.			
8.			
9.			
10.			
11.			
12.			
13.			
14.			
15.			
16.			
17.			
18.			
19.			
20.			
21.			
22.			
23.			
24.			
25.			
26.			
27.			
28.			
29.			
30.			
31.			
32.			
33.			
34.			
35.			
36.			
37.			
38.			
39.			
40.			
41.			
42.			
43.			

Ērgļu pagasta teritorijas plānojuma 1. redakcijas sabiedriskā apspriešana
2007. gads 15. janvāris – 26. februāris

Npk	Datums	Vārds, uzvārds	Komentāri	Paraksts
1.	[illegible]	[illegible]	[illegible]	[illegible]
2.	[illegible]	[illegible]	[illegible]	[illegible]
			[illegible]	
			[illegible]	[illegible]

3.3. Kopsavilkums par sabiedriskās apspriešanas posmiem un publikācijām

Sabiedriskās apspriešanas posmi	Laikraksts„Latvijas Vēstnesis”	Madonas rajona laikraksts „Stars”	Vietējais informatīvais izdevums
1.posms. no 19.01.2005 līdz 15.02.2005	16.11.2004.Nr.182	11.11.2004. Nr.132 (9016)	Ērgļu pagasta informatīvajā izdevumā ,,Ērgļu ziņas” novembris, 2004. Nr.10(64).
2.posms no15.01.2007. līdz 26.02.2007.	16.01.2007. nr.9	06.01.2007.Nr.2 (9338)	Ērgļu novada informatīvajā izdevumā ,,Ērgļu novada ziņas” janvāris, 2007. Nr.1(4).
Saistošo noteikumu apstiprināšana	12.09.2007.Nr.147	28.08.2007.Nr.99 (9435)	Ērgļu novada informatīvajā izdevumā ,,Ērgļu novada ziņas” (septembris, 2007. Nr.9(12)).

4. Ziņojums par vērā ņemtajiem un noraidītajiem fizisko un juridisko personu priekšlikumiem un iebildumiem

4.1. Iesniegumi no fiziskām un juridiskām personām 1.posma laikā

Iesniegumi pievienoti 3.pielikumā

N. p. k.	Iesniedzējs (vārds, uzvārds)	Adrese	Iesniegšanas datums	Zemes gabals kadastra Nr.	Priekšlikums	Piezīmes par iekļaušanu teritorijas plānojumā
1.	Ojārs Auzāns	Skolas iela 5 Ērgļi	21.12.2004	Rīgas iela 1 7054-008-0426 Rīgas iela 3 7054-008-0426 Zaļā iela 1 7054-008-0426	Saglabāt sabiedrisko zonu	Darījumu objektu apbūves teritorija
				Oškalna iela 4 7054-008-0483 Skolas iela 9 7054-008-0556 Skolas upes krasta augšmala (Oškalna iela 2B) 7054-008-0523	Saglabāt sabiedrisko zonu	Oškalna iela 4 darījumu objektu apbūves teritorija, Skolas iela 9 sabiedrisko objektu apbūves teritorija, pārējā daļa tūrisma, sporta, aktīvās atpūtas un rekreācijas teritorija.
				Oškalna ielas kreisā puse līdz vidusskolai (Oškalna iela 1) 7054-008-0511	Noteikt sabiedrisko zonu	Tūrisma, sporta, aktīvās atpūtas un rekreācijas teritorija.
				Pretī Pļavas ielai no Skolas upītes līdz vidussk. birztalai (Oškalna iela 6) 7054-008-0462	Noteikt sabiedrisko zonu	Sabiedrisko objektu apbūves teritorija.
				Bijušais vidussk. ābeļdārzs (Piebalgas iela 1) 7054-008-0446	Noteikt sabiedrisko zonu	Sabiedrisko objektu apbūves teritorija.
				Oškalna ielas kreisā puse aiz bijušās šautuves (Ērgļu baznīca 3.z.g. ev.lut. draudze) 7054-008-0448	Noteikt privātās apbūves zonu (arī SIA "Eglītis un biedri", Māra Briede un Sarmīte Blūma to iesaka)	Savrupmāju apbūves teritorija.
				Zeme starp Jumurdas-Oškalna-Lauksaimniecības ielām (pieder ev.lut.draudzei) 7054-008-0447	Noteikt privātās apbūves zonu (arī SIA "Eglītis un biedri" to iesaka)	Sabiedrisko objektu apbūves teritorija.

N. p. k.	Iesniedzējs (vārds, uzvārds)	Adrese	Iesniegšanas datums	Zemes gabals kadastra Nr.	Priekšlikums	Piezīmes par iekļaušanu teritorijas plānojumā
2.	Juris Nikolajevs	Cēsu iela 8-18 Ērgļi	30.12.2004	Ogreslīči 7054-010-0008	Paredzēt atpūtas un tūrisma infrastruktūras izveidi (telšu vietas, kempings u.c.)	Iekļauta tūrisma, sporta, aktīvās atpūtas un rekreācijas teritoriju zonā, darbība saskaņā ar TIAN 2.2.3., 1.29.1.,1.29.2. un 2.5.4. prasībām.
3.	Helēna Šantere	Zaļā iela 21 Ērgļi	30.12.2004	Rūķīši 7054-004-0014	Attīstīt mežsaimniecību, medniecību, bioloģisko l/s, LIZ apmežošanu	Var attīstīt mežsaimniecību, medniecību un bioloģisko l/s, LIZ meliorēta – apmežot saskaņā ar TIAN 2.4.3.6)e) prasībām.
				Parka iela 29A 7054-008-0537	Paredzēt iebraucamā ceļa izbūvi, saimniecības ēkas pārbūvi.	Paredzēts servitūta ceļš, saimniecības ēku varēs pārbūvēt atbilstoši tūrisma, sporta, aktīvās atpūtas un rekreācijas teritorijas izmantošanas prasībām.
4.	Armands Cirsis	Blaumaņa iela 2a-13, Ērgļi	21.12.2004	Avotu ielas labās puses ganības 7054-008-0585	Izveidot sporta un bērnu spēļu laukumus, angāru ar peldbaseinu, saunas	Savrupmāju apbūves teritorija, atļauta arī sporta un atpūtas kompleksa būvniecība TIAN 2.1.1.2) punkts
5.	Janīna Greidāne	Rīgas iela 7-15 Ērgļi	22.12.2004	"Virši" 7054-010-0034	Iekļaut teritorijas plānojumā	Iekļauts
6.	Roberts Čeičs	Dzelzceļa iela 1-3, Ērgļi	08.12.2004	Starp dzelzceļa sliedēm, Parka ielu, slimnīcu (Elektrība 4.z.g. 7054-008-0201, slimn.parks 7054-008-0461	Veidot parku, ierīkot gājēju celiņus gar Ogres upi (SIA "Eglītis un biedri"savā teritorijā daļēji iesaka sabiedrisko būvi)	Labiekārtotu apstādījumu teritorija.
				Dzelzceļa sliedes no Rūpniecības ielas uz Stacijas ielu 7054-008-0595	Izveidot gājēju ceļu vai autoceļu demontēto sliežu vietā.	Paredzēta gājēju iela.
				Ogres upes krasts pie Zaļās ielas (Ievāji 2.z.g. 7054-008-0466)	Saglabāt kā aktīvās atpūtas kompleksu un labiekārtot.	Tūrisma, sporta, aktīvās atpūtas un rekreācijas teritorija.
				Starp Parka ielu un Saules ielu (Parka iela 2A 7054-008-0530)	Izveidot mākslīgo ūdens tilpni.	Tūrisma, sporta, aktīvās atpūtas un rekreācijas teritorija, kurā ūdens tilpni var ierīkot.

N. p. k.	Iesniedzējs (vārds, uzvārds)	Adrese	Iesniegšanas datums	Zemes gabals kadastra Nr.	Priekšlikums	Piezīmes par iekļaušanu teritorijas plānojumā
7.	Māra Briede Sarmīte Blūma	Sab. apspr. 1. posma informatīvās sanāksmes dalībnieku priekšlik. apkopojums	25.11.2004.	Teritorija starp Parka ielu un Ratakalna ielu	Veidot dzīvojamo māju rajonu.	Savrupmāju apbūves teritorija.
				Vējakalnā (Ievulejas 7054-008-0237, Ābeļkalni 7054-008-0239)	Paredzēt individuālo dzīvojamo apbūvi un rindu mājas.	Savrupmāju apbūves teritorija.
				Oškalna ielas labā puse no vidusskolas līdz arodskolai (pieder ev.lut.draudzei) 7054-008-0447	Noteikt sabiedrisko apbūvi.	Sabiedrisko objektu apbūves teritorija.
				Jumurdas ielas kreisā puse (pieder ev.lut.draudzei) 7054-008-0447	Paredzēt individuālo dzīvojamo apbūvi.	Sabiedrisko objektu apbūves teritorija.
				Lauksaimniecības ielas turpinājuma un Oškalna ielas stūris (Ērgļu baznīca 3.z.g. ev.lut. draudzes zeme) 7054-008-0448	Paredzēt individuālo dzīvojamo apbūvi (arī Ojārs Auzāns un SIA "Eglītis un biedri"to iesaka).	Savrupmāju apbūves teritorija.
				Skolas kalns (Piebalgas iela 2 Ziemeļu naftas īp. 7054-008-0074), Burtnieku skola - pašvaldības īpašums 7054-008-0551, 7054-008-0648)	Noteikt sabiedrisko apbūvi.	Tūrisma, sporta, aktīvās atpūtas un rekreācijas teritorija.
				Vestienas ielas kreisā puse (Zeltiņi Druva Ābeles īp. Jumurdas pag.)	Paredzēt individuālo dzīvojamo apbūvi.	Savrupmāju apbūves teritorija.
				No Somdara mājas uz leju (Rīgas iela 30 7054-008-0587)	Paredzēt 1 daudzdzīvokļu māju.	Daudzdzīvokļu ēku apbūves teritorija.
				Pie dzelzceļa pārbrauktuves Rīgas ielā pa kreisi	Noteikt sabiedrisko izmantošanu.	Darījumu objektu apbūves teritorija.

N. p. k.	Iesniedzējs (vārds, uzvārds)	Adrese	Iesniegšanas datums	Zemes gabals kadastra Nr.	Priekšlikums	Piezīmes par iekļaušanu teritorijas plānojumā
8.	SIA "Eglītis un biedri"	Rīgas iela 14 Ērgļi	30.12.2004.	Elektrība 7054-008-0198 Ērgļu baznīca 3.z.g. (ev.lut.graudzes zeme) 7054-008-0448	Saskaņā ar skici paredzēt sekojošas zonas: aktīvās atpūtas kompleksi 4 vietās, individuālā apbūve 5 vietās, sabiedriskā apbūve 1 vietā, Rīgas ielā 14 teritoriju atbrīvot no elektropārvades līnijām, tās pārvietojot kā pazemes kabeļu līnijas	Savrupmāju apbūves teritorija paredzēta Oškalna-Lauksaimniecības ielu stūrī (ev.lut.graudzes zeme). Zemes vienībā ar kadastra Nr.7054-008-0198 tūrisma, sporta, aktīvās atpūtas un rekreācijas teritorija, kurā kā palīgizmantošana var būt vienas un divģimeņu dzīvojamā māja TIAN 2.2.3. nod.8)p. Zemes vienībā ar kadastra Nr. 7054-008-0448 labiekārtotu apstādījumu teritorija, kurā atļautas sabiedriskas nozīmes būves (TIAN 2.4.5. nod.). Gaisvadu elektrolīniju aizvietošanu ar kabeļu līnijām pamazām veic VAS "Latvenergo".

4.2. Iesniegumi no fiziskām un juridiskām personām pēc sabiedriskās apspriešanas 1. posma līdz 1. redakcijas izstrādei

Iesniegumi pievienoti 3.pielikumā

N. p. k.	Iesniedzējs (vārds, uzvārds)	Adrese	Iesniegšanas datums	Zemes gabals kadastra Nr.	Priekšlikums	Piezīmes par iekļaušanu teritorijas plānojumā
9.	Daira Kalniņa	Oškalna iela 12-14, Ērgļi	18.05.2005	Jumurdas iela 21 7054-008-0657	Paredzēt ielas izbūvi uz zemes gabalu Jumurdas iela 21.	Paredzēts Jumurdas ielas turpinājums līdz Piebalgas ielai
10	Modris Radziņš	Jumurdas iela 7-4 Ērgļi	08.05.2006.	Kūtienas 7054-008-0013	Lauku Nr.5 (LAD lauku bloku karte) parādīt kā mežu (aug bērzi)	Topogrāfiskajā kartē ir LIZ, pagaidām nav iezīmēts kā mežs

N. p. k.	Iesniedzējs (vārds, uzvārds)	Adrese	Iesniegšanas datums	Zemes gabals kadastra Nr.	Priekšlikums	Piezīmes par iekļaušanu teritorijas plānojumā
11.	Gints Kalniņš	Lejas Ākēni Ērgļu pag.	11.08.2006.	Lejas Ākēni 7054-008-0196	Paredzēt atpūtas un tūrisma infrastruktūras izveidi	Iekļauta tūrisma, sporta, aktīvās atpūtas un rekreācijas teritoriju zonā, darbība saskaņā ar TIAN 2.2.3., 1.29.1.,1.29.2. un 2.5.4. prasībām.
12.	Māris Gruziņš	Skolas iela 32a Madona	27.09.2006.	Ezeri 7054-006-0053 Mežozoliņi 7054-006-0052 Ielīši 7054-006-0054 Vecozoliņi 7054-006-0055	Paredzēt atpūtas un tūrisma infrastruktūras izveidi, neplānot jaunus servitūta ceļus.	Iekļauta tūrisma, sporta, aktīvās atpūtas un rekreācijas teritoriju zonā, darbība saskaņā ar TIAN 2.2.3. nod. prasībām. Jauni servitūta ceļi netiek plānoti.
13.	Ilmārs Kaņķelis	Vidzemes iela 9 Ērgļi	04.10.2006.	Ģibuļi 7054-010-0001	Paredzēt atpūtas un tūrisma infrastruktūras izveidi.	Iekļauta tūrisma, sporta, aktīvās atpūtas un rekreācijas teritoriju zonā, darbība saskaņā ar TIAN 2.2.3. un 2.5.4. prasībām.
14.	Māris Lazdiņš	Ganu iela 1-20 Rīga	04.10.2006.	Kalna Tašķēni 7054-008-0135	Paredzēt atpūtas un tūrisma infrastruktūras izveidi.	Iekļauta tūrisma, sporta, aktīvās atpūtas un rekreācijas teritoriju zonā, darbība saskaņā ar TIAN 2.2.3., 1.29.1. prasībām.
15.	Baiba Stepāne	Sapieru iela 1a-5 Rīga	22.11.2006.	Upītes 7054-010-0009	Paredzēt atpūtas un tūrisma infrastruktūras izveidi.	Iekļauta tūrisma, sporta, aktīvās atpūtas un rekreācijas teritoriju zonā, darbība saskaņā ar TIAN 2.2.3., 1.29.1.,1.29.2. un 2.5.4. prasībām.
16.	SIA Vidzemes nekustamie īpašumi	Mehanizatoru iela 12, Ērgļi	10.04.2006.	"Vārpiņas" 7054-004-0053	Noteikt servitūta ceļu uz nekustamo īpašumu	Ir noteikts pa nekustamo īpašumu "Lejas Jaunzemi" ar kadastra Nr. 7054-004-0051.

4.3. Iesniegumi no fiziskām un juridiskām personām 2.posma laikā

Iesniegumi pievienoti 4. pielikumā.

N. p. k.	Iesniedzējs (vārds, uzvārds)	Adrese	Iesniegšanas datums	Zemes gabals kadastra Nr.	Priekšlikums	Piezīmes par iekļaušanu teritorijas plānojumā
1	Kārlis Lutcs	Ziedugravas Ērgļu pag.	14.02.2007.	Kauliņi 7054-008-0037	Neplānot ceļa būvniecību, samazināt pagasta ceļa aizsargjoslu īpašumā.	Ceļa būvniecība netiek plānota, pagasta ceļa aizsargjoslas platums tiek atstāts atbilstoši Aizsargjoslu likumam.
2	Jānis Knēziņš	Zaļā iela 6 Ērgļi	06.02.2007.	Kalmes 7054-011-0069	Novērst neprecizitātes kartē (2x Meņģeļi, bet viens ir Kalmes)	Nosaukums Meņģeļi dubultojas VZD topogrāfiskajā kartē, plānojuma kartē kļūda labota.
3	Modris Radziņš	Jumurdas iela 7-4 Ērgļi	31.01.2007.	Kūtienas 7054-008-0013	Izdarīt izmaiņas saskaņā ar skici: iezīmēt egļu un bērzu jaunaudzes. Paredzēt servitūtu pieejai pie Ogres upes gar novadgrāvi pa zemnieku saimniecības "Gravnieki"zemi.	Izpildīts.
4	Ērgļu evanģēliski luteriskā draudze		23.02.2007.	7054-008-0453 7054-008-0446	Izmainīt plānoto izmantošanu uz labiekārtotu apstādījumu teritorijas	Izpildīts.
5	Zenta Kaimiņa	Lejas Jaunzemi	20.04.2007.	7054-004-0053	Izņemt servitūta ceļu pa viņas īpašumu	Izpildīts

5. Sadarbība ar valsts institūcijām

5.1. Sarakste ar institūcijām un ziņojums par institūciju nosacījumu iekļaušanu

Institūciju nosacījumu vēstules pievienotas 1.pielikumā.

N. p. k.	Institūcija	pieprasīšanas datums	izsūtīšanas datums	saņemšanas datums	Nosacījumi vai informācija	Piezīmes par iekļaušanu
	Reģionālās attīstības un pašvaldību lietu ministrija	04.11.2004 Nr. 915	11.03. 2005. Nr.1-06/1795	16.03.2005. Nr.103	Ministrija norāda, ka teritorijas plānojuma izstrādi uzsāk atbilstoši likuma "Par pašvaldībām"14.panta otrās daļas 1.punktam, Teritorijas plānošanas likuma 7.punkta sestās daļas 1.punktam un Ministru kabineta 19.10.2004.noteikumu Nr.883 "Vietējās pašvaldības teritorijas plānošanas noteikumi"29.punktam. Uzrakstīt iesniegumu Vides pārraudzības valsts birojam par stratēģiskā novērtējuma nepieciešamību. Teritorijas plānojumu noformēt atbilstoši MK 23.04.1996. noteikumiem Nr.154 ,,Dokumentu izstrādāšanas un noformēšanas noteikumi" prasībām.	Ņemts vērā.
	SIA BO Vidzemes attīstības aģentūra (Vidzemes plānošanas reģiona attīstības padome)	09.11.2004 Nr. 929	16.12. 2004. Nr.1-7/578	27.12.2004. Nr.492	Ņemt vērā Vidzemes plānošanas reģiona attīstības programmu un reģiona telpiskā struktūrplāna projekta attīstības perspektīvu un vadlīnijas, kā arī Vidzemes reģiona attīstības programmu . Telpisko interešu saskares jomas Ērgļu pagastā: Infrastruktūras attīstības jautājumos: 1. reģionālas nozīmes autoceļa P4 Sauleskalns-Ērgļi-Rīga teritorijas attīstības plānošana, 2. reģionālas nozīmes lauku teritoriju att. koridora ,,Vidzemes josta"teritorijas plānošana, 3. reģionālas nozīmes tūrisma attīstība, dzelzceļa un vietējas nozīmes dzelzceļa pasažieru pārvadājumu attīstība, 4. sabiedriskā transporta tīkla un autoostas attīstība. Apdzīvojuma infrastruktūras attīstības jautājumos: 1.Ērgļu attīstība par novada nozīmes centru ar atbilstošu pakalpojumu pieejamības nodrošinājumu iedzīvotājiem, 2. sadarbība ar tuvāko reģionālas nozīmes centru Madonu, 3. pakalpojumu spektra palielināšana un piedāvāšana Rīgas un Zemgales plānošanas reģionu pierobežas iedzīvotājiem, 4. lauku apdzīvojuma saglabāšana un attīstība. Atvērtās telpas attīstības jautājumos: 1. Attīstības teritoriju, kas reģiona plānojumā iezīmētas kā ,,Baltās	Pārskats 1.2. nod. Paskaidrojuma raksts, kartes, Teritorijas izmantošanas un apbūves noteikumi.

N. p. k.	Institūcija	pieprasīšanas datums	izsūtīšanas datums	saņemšanas datums	Nosacījumi vai informācija	Piezīmes par iekļaušanu
					teritorijas", izmantošanas precizēšanā atbilstoši reģiona attīstības mērķiem un perspektīvai: l/s attīstība, mežsaimniecības attīstībai, l/s zemju apmežošanai, ainavu vērtību noteikšanā, saglabāšanā un kopšanā, tūrisma teritoriju noteikšanā. 2. Sadarbība ar Aizkraukles (Iršu, Vietalvas) un Cēsu (Inešu, Vecpiebalgas) rajonu pašvaldībām tūrisma infrastruktūras attīstībā – veloceliņi, informatīvās norādes, stāvvietas, u.c. infrastruktūra.	
	Madonas rajona padome	09.11.2004. Nr.929	22.11. 2004. Nr.623/2-5/881	29.11. Nr.454	Madonas rajona padome ņemot vērā Madonas rajona attīstības programmu un Madonas rajona teritorijas plānojumu, iesaka: 1. Ievērot Madonas rajona teritorijas plānojuma saistošos noteikumus, apstiprināti 28.10.2003. lēmums "Par Madonas rajona teritorijas plānojuma apstiprināšanu un plānoto pasākumu pabeigšanu" (Protokols Nr. 9.,1§). 2. Plānojuma 1 eks. iesniegt Madonas rajona padomē.	Pārskats 1.3. nod.
	Vestienas pagasta padome	09.11.2004. Nr.929	25.11.2004. Nr.1-13/453	26.11.2004. Nr.345	Lūdz paredzēt iespējamo ilglaicīgo sadarbību tūrisma infrastruktūras attīstības jomā.	Eirovelo maršruta E11 kopīga teritorija
1.	Kaives, Mazozolu, Sausnējas, Jumurdas pagastu padomes uz Ērgļu pagasta padomes 09.11.2004. Nr.929 pieprasījumu nav sniegušas nosacījumus.					
	A/s„Latvijas valsts meži" Vidus daugavas mežsaimn.	15.12.2004. Nr. 1059	04.01. 2005. Nr. 4.1-1.1	07.01.2005. Nr.11	Piedāvā meža apsaimniekošanas plānu 10 gadiem 3. Kokneses iecirknī. Lūdz informēt par plānojuma izstrādes gaitu, iepazīties ar plānojuma projekta materiāliem, piedalīties sabiedriskajā apspriešanā un dot atsauksmes par projekta redakcijām. Pielikumā informācija par AS „Latvijas valsts meži" zemēm, dabiskajiem meža biotopiem.	Pask.r.3.10.-3.13. Kartes TIAN
	Madonas Reģionālā Vides pārvalde	13.12.2004. Nr. 1054	29.12. 2004. Nr.1-2/1910	05.01.2005. Nr.7	Novērtēt dabas resursu izmantošanu un piesārņojuma slodzes ietekmi uz vidi, tās prognozi nākotnē: 1. ūdeņu piesārņojums 2. gaisa piesārņojums 3. trokšņa, vibrācijas un smaku piesārņojums. 4. augsnes un grunts piesārņojums 5. dabas resursu izmantošana 6. atkritumu apsaimniekošana. 7. piesārņotās un potenciāli piesārņotās vietas.	Paskaidrojuma rakstā 3. nod. Kartē iezīmētas piesārņotās un degradētās teritorijas.

N. p. k.	Institūcija	pieprasīšanas datums	izsūtīšanas datums	saņemšanas datums	Nosacījumi vai informācija	Piezīmes par iekļaušanu
					Attēlot un noteikt:	
					1. Teritorijas izmantošanu un apbūves noteikumus.	TIAN
					2. Administratīvās teritorijas, pilsētas un ciemu robežas.	Karte,TIAN rob.apr.
					3. Virszemes ūdeņu sateces baseinu un ūdenstilpju izvietojumu.	Pask.r. 3.6.1. n.
					4. Upju un ezeru aizsargjoslas un tauvas joslas.	Attēlotas kartē,
					5. Visas "Aizsargjoslu likumā" noteiktās visu veidu aizsargjoslas (vides un dabas resursu aizsardzības aizsargjoslas, ekspluatācijas, sanitārās un drošības aizsargjoslas).	kartes, TIAN 1.29. p.
					6. Rekreācijas un tūrisma infrastruktūras teritorijas, objektus un resursus.	Kartē, prasības TIAN 2.2.3.p.
					7. IADT (NATURA 2000) un izveidotos mikroliegumus. Vietējas nozīmes aizsarg. teritorijas, kā arī parkus, dižkokus, ģeomorfoloģiskos obj. u.tml.	Kartē, prasības TIAN 2.5.4.p.
					8. Ogres krastu un citu īpaši vērtīgu ainavisku teritoriju izmantošanu. Paredzēt to detālplānojumu un apbūves noteikumus izstrādi.	TIAN 1.37.5.p.
					9. Dabisko mežu biotopu un īpaši aizsargājamo mežu iecirkņu teritorijas.	Kartē
					10. Īpaši vērtīgās LIZ teritorijas un meliorētās zemes.	Kartē
					11. Savvaļas dzīvnieku iežogoto platību teritorijas.	Nav
					12. Hidrotehniskās būves.	Ērgļu ciema kartē
					13. Rūpnieciskās ražošanas teritorijas, kas rada paaugstinātu piesārņojumu vidē.	Kartē
					14. Lielākos l/s produkcijas ražošanas uzņēmumus (govju, cūku fermas u.c.), to ietekmi uz vidi.	Kartē ferma Z/sDāvelnītis
					15. Paaugstinātas bīstamības un riska teritorijas un objektus (bijušās un esošās degvielas uzpildes stacijas un noliktavas, minerālmēslu noliktavas utml.). Paredzēt bijušo piesārņojošo teritoriju sanāciju.	Attēlotas DUS Pask.r.3.15.nod.
					16. Perspektīvo degvielas uzpildes staciju izvietojumu pie valsts un rajona nozīmes ceļiem saskaņot to ar Madonas rajona teritorijas plānojumu.	TIAN 1.16.p.
					17. Piesārņotās un rekultivējamās teritorijas.	Kartē TIAN2.5.5.
					18. Trokšņa un cita veida videi kaitīgu traucējumu zonējumi.	Paskr.r. 3.14.4. n.
					19. Atkritumu apsaimniekošanas sistēma visā pagasta teritorijā, savākšanas un noglabāšanas vietas, kokapstrādes atkritumu uzglabāšanas vieta. Paredzēt teritoriju rekultivāciju un degradēto	Pask.r.3.7., 7.1.1. 7.1.2. n., karte TIAN 1.20.2.p.

N. p. k.	Institūcija	pieprasīšanas datums	izsūtīšanas datums	saņemšanas datums	Nosacījumi vai informācija	Piezīmes par iekļaušanu
					vietu sanāciju. 20. Ūdens ņemšanas vietas (arī bezsaimnieka un pazemes ūdeņu kvalitāti apdraudošās, bojātās dziļurbuma akas). Ūdens attīrīšanas būves. Notekūdeņu attīrīšanas iekārtas un novadīšanas vietas. 21. Zemes dzīļu nogabalu, derīgo izrakteņu atradņu un izstrādes karjeru teritorijas. Paredzēt izstrādāto karjeru un zemes dzīļu ieguves rezultātā degradēto teritoriju rekultivāciju. 22. Būvniecībai nelabvēlīgas un augsnes erozijai pakļautas teritorijas. 23. Teritorijas, kurās nav pieļaujama zemes transformācija. 24. Dabas pamatņu teritorijas.	TIAN 1.14.2.p Karte Pask.r. 3.8. nod. TIAN 2.4.4.,2.5.5. p. Pask.r.3.2.-3.5.n. TIAN1.37.9.p. TIAN1.26.,2.4.1.6)a TIAN 1.22.
8.	VAS Latvijas valsts ceļi Vidzemes reģiona Madonas nodaļa	15.12.2004. Nr. 1059	21.12. 2004. Nr.107	23.12.2004. Nr.482	1. Jāievēro, ka pagasta teritoriju šķērso 7 valsts autoceļi ar dažādiem tehniskajiem rādītājiem, kas uzrādīti tabulā. 2. Zemes lietojuma maiņai paredzēt pieslēgumiem maksimāli izmantot esošos, mazākas nozīmes ceļus. 3. Apbūves teritoriju saiti ar valsts autoceļu tīklu veikt ievērojot ,,pakāpeniskuma" principu, t.i. tiešos pieslēgumus paredzēt galvenokārt pie pašvaldības autoceļa, orientējoties uz pieslēgumu skaita samazināšanu uz valsts ceļiem. 4. Pagasta perspektīvo apbūvi plānot ievērojot būvnormatīvu LBN 100 ,,Teritoriālplānošana. Pilsētu un pagastu izbūve." noteikumus. 5. Jebkura darbība valsts autoceļu aizsardzības joslā ir jāsaskaņo LAD Madonas nodaļā.	Valsts autoceļi un aizsargj. iezīmēti kartē, apraksts Pask. rakstā 6.1. nod., prasības pieslēgumiem pie valsts autoceļiem TIAN 1.3., 1.15. aizsargjoslas 1.29.2.p. a)ap.
9.	A/S Latvenergo Sadales tīkli Ziemeļ austrumu reģions	15.12.2004. Nr. 1059	29.12. 2005. Nr. 362100-01/1318	03.01.2005. Nr.2	1. Esošās elektrolīnijas un elektroietaises (transformatoru apakšstacijas, sadales punkti u.c.) precīzi jāuzrāda, jānorāda arī informācija par elektrolīnijām noteiktām aizsargjoslām. 2. Patreizējais elektrisko tīklu izvietojums Ērgļu pagastā pilnībā nodrošina esošo elektroenerģijas lietotāju pieprasījumu. 3. Jauno elektrisko tīklu izbūve tiek plānota pamatojoties uz elektroenerģijas lietotāju pieteikumiem un saskaņā ar Sabiedrisko pakalpojumu regulēšanas komisijas padomes 11.12.2002. lēmumu Nr.145 apstiprināto ,,Elektotīkla pieslēguma maksas metodiku". 4. Ielu apgaismojuma tīkla attīstību nosaka pagasta padome.	Elektrolīnijas attēlotas kartē. Paskaidr. raksts 7.3. nod., TIAN 1.14.4. p., 1.29.2.p. c)ap.
10	SIA Latvijas Mobilais	15.12.2004. Nr. 1059	06.01. 2005.	07.01.2005. Nr.13	Paredzēt iespēju Ērgļu pagasta teritorijā uzstādīt un ekspluatēt publiskā mobilo elektronisko sakaru tīkla iekārtas un ar to saistītās inženierkomunikācijas, iespēju robežās paredzot esošo komunikāciju	Sakaru līnijas attēlotas kartē. Pask. r. 7.2.n.

N. p. k.	Institūcija	pieprasīšanas datums	izsūtīšanas datums	saņemšanas datums	Nosacījumi vai informācija	Piezīmes par iekļaušanu
	telefons		Nr. Z/59		– elektroapgādes tīklu un piebraucamo autoceļu tuvumā.	TIAN 1.14.5.p. 1.29.2.p. b)ap.
11	Valsts ugunsdzēsības un glābšanas dienests Madonas brigāde	15.12.2004. Nr. 1059	03.01. 2005. Nr.1	05.01.2005. Nr.9	VUGD Madonas brigādes prasības ugunsdrošības nodrošināšanas jomā, kuras jāņem vērā Jumurdas pagasta teritorijas plānojuma izstrādāšanai: - Jāņem vērā Aizsargjoslu likumu, kā arī ekspluatācijas un drošības aizsargjoslu noteikšanas metodiku; - Jāņem vērā LBN 201-96 „Ugunsdrošības normas", kā arī citu spēkā esošo normatīvo aktu prasības par piebrauktuvēm un caurbrauktuvēm ugunsdzēsības un glābšanas tehnikai, veidojot perspektīvo ceļu un pagastu ielu shēmas; - Jāņem vērā spēkā esošo normatīvo aktu prasības par ugunsdrošības atstarpēm starp dažādu ugunsdrošības pakāpju un funkcionālās nozīmes ēkām un būvēm; - Jāņem vērā pagasta teritorijas ārējās ugunsdzēsības ūdensapgādes nodrošinājums saskaņā ar LBN 222 -99 „Ūdensapgādes ārējie tīkli un būves" prasībām; - Jāparedz pagasta teritorijā strādājošo un paaugstinātas bīstamības zonā dzīvojošo cilvēku apziņošanas sistēmu izveidi avārijas un ārkārtēju situāciju gadījumā; - Jāparedz rūpniecisko avārijas risku novērtējumu ar rūpniecisko avārijas novērtēšanas programmu paaugstinātas bīstamības objektos, kā arī objektu avārijas gatavības un civilās aizsardzības pasākumu plānu izstrāde un pagasta apbūves attīstību; - Jāizvērtē teritorijas apkalpojošā ugunsdzēsības depo funkcionēšanas materiāli tehniskās bāzes nodrošinājums saskaņā ar likumiem „Ugunsdrošības un ugunsdzēsības likumu" un „Civilās aizsardzības likumu" un citiem spēkā esošajiem normatīvajiem aktiem; - Pielietoto terminu un definīciju, kā arī jēdzienu skaidrojumam jāatbilst spēkā esošajiem normatīvajiem aktiem.	Paskaidr. raksts 3.15.nod. TIAN 1.37.4. p.
12	VZD Vidusdaugavas reģionālā nodaļa	15.12.2004. Nr. 1059	20.12. 2004. Nr.1-7.3.2/971	23.12.2004. Nr.481	1. Teritorijas plānojuma grafisko daļu izstrādāt digitālā veidā LKS-92 koordinātu sistēmā ar mēroga 1 : 10 000 noteiktību. 2. Apdzīvotu vietu teritorijā plānojuma grafisko daļu izstrādāt digitālā veidā LKS-92 sistēmā ar M 1:2 000 vai M 1:5 000 noteiktību, ja ir pieejama atbilstoša mēroga kartogrāfiskā pamatne. 3. Teritorijas plānojuma izstrādāšanā izmantot aktuālu Nekustamā	Ievērots M1:5000 noteiktība Ērgļu ciems Uz 01.01.2006.,

N. p. k.	Institūcija	pieprasīšanas datums	izsūtīšanas datums	saņemšanas datums	Nosacījumi vai informācija	Piezīmes par iekļaušanu
					īpašuma valsts kadastra grafiskos un teksta datus un ģeodēziskos atbalsta punktus, kurus izsniedza VZD Vidusdaugavas reģionālā nodaļa. 4. Plānojuma materiālos noteikt īpaši aizsargājamos dabas objektus, vides un dabas resursu, sanitārās, ekspluatācijas un drošības aizsargjoslas M 1:10 000 noteiktībā, t.sk. to objektu aizsargjoslas, kuri izvietoti ārpus plānojuma teritorijas, bet aizsargjoslas zona atrodas plānojuma teritorijā (piemēram, upes, ezeri, kapsētas). 5. Izstrādātā plānojuma grafiskos materiālus (vektordatu formā digitālā veidā LKS-92 koordinātu sistēmā uz elektroniskā datu nesēja un manuālā veidā iesietā sējumā) atzinuma sniegšanai, iesniegt VZD Vidusdaugavas reģionālajā nodaļā. 6. Pēc plānojuma apstiprināšanas 1 eks., kurā ietverti grafiskie materiāli (vektordatu formā digitālā veidā LKS-92 koordinātu sistēmā uz elektroniskā datu nesēja un manuālā veidā iesietā sējumā), iesniegt VZD Vidusdaugavas reģ.n., klāt pievienojot pašvaldības lēmu. kopiju.	kas precizēta uz 01.01.2007. Ir attēlots Ņemti vērā esošie objekti blakus pašvald. Digitālā veidā, vektoru formā Tiks izpildīts.
13	Ceļu satiksmes drošības direkcija	15.12.2004. Nr. 1059	24.12. 2004. Nr.537	12.01.2005. Nr.23	Atbildot uz Jūsu pieprasījumu informējam, ka Jūsu vēstulē minētie jautājumi ir VAS „Latvijas Valsts ceļi" (iepriekšējais nosaukums „Latvijas autoceļu direkcija") http://www.lad.lv kompetencē. Pēc informācijas lūdzu griezties VAS „Latvijas valsts ceļi" Vidzemes reģiona Madonas nodaļā Saules ielā 16.	Ņemts vērā.
14	VAS „Latvijas Dzelzceļš"	15.12.2004. Nr.1059	23.12. 2004. Nr.21-6/801	28.12.2004. Nr.497	1. Ja tiek plānots veikt apbūvi dzelzceļa ekspluatācijas aizsargjoslā, par pasūtītāja līdzekļiem jāparedz dzelzceļa sakaru un elektrolīnijas (atrašanās vieta noskaidrojama Rīgas signalizācijas un sakaru distancē) pārcelšana no apbūvējamās zonas. 2. Paredzēt pasākumus, lai dzelzceļa nodalījuma joslai pieguļošā meža īpašnieki savlaicīgi izcirstu kokus, kas krītot var sabojāt sliežu ceļus, gaisa energoapgādes un sakaru līnijas. 3. Ievērot normatīvo dokumentu prasības, kas nosaka dzelzceļa aizsargjoslas ekspluatācijas īpatnības, t.sk. likuma par aizsargjoslām 35. un 42. pantu, kā arī LBN-100 teritoriālplānošanas prasības. Atbilstoši likumdošanai noteikt aizsargjoslu gar dzelzceļu. 4. Ja rodas nepieciešamība šķērsot dzelzceļu ar inženierkomunikācijām, jāsaņem tehniskie noteikumi, projektus saskaņojot ar Rīgas ceļu distanci, Rīgas signalizācijas un sakaru distanci un VAS „Latvijas Dzelzceļš" projektu saskaņošanas	Pask.r.6.4.nod. Iezīmētas kartē TIAN 1.29.2.p.

N. p. k.	Institūcija	pieprasīšanas datums	izsūtīšanas datums	saņemšanas datums	Nosacījumi vai informācija	Piezīmes par iekļaušanu
					komisiju. Ja teritorijas att. skar dzelzceļa nodalījuma joslu, jāatrisina zemes lietošanas jautājums. 7. Iecieknī Rīga-Ērgļi dzelzceļa infrastruktūras attīstība līdz 2010. g. nav paredzēta.	
15	VMD Madonas Virsmež niecība	15.12.2004. Nr. 1059	07.01. 2005. Nr.1-17/24	12.01.2005. Nr.24	Ņemt vērā MK not. Nr.883 (19.1.2004.) 4. punktā minētos teritorijas apstākļus: IADT dabas parks ,,Ogres ieleja", dabas piemineklis ,,Brāžu krāces un akmeņupītes ūdenskritums", atzīmēt aizsargjoslas 500m zonu ap kultūras pieminekļiem un ievērot atļautās darbības šajā zonā (1.pielik.), atzīmēt aizsargjoslas gar upēm un ap ezeriem, ievērot pieļaujamo darbību, mikroliegumus saskaņā ar shēmām, vietējas nozīmes dabas parku ,,Ratakalns" (2.pielik.), pārskatīt,,Ķurzēni", ,,Ilzēni", ,,Jaunceplis" atbilstību statusam, atzīmēt kā neskartu teritoriju pie Meltnes upes ietekas Ogres upē (3.pielik.).	Iezīmētas kartē, aprakstītas Paskaidrojuma rakstā 3.10.-3.13., 3.16.nod., prasības TIAN 2.4.1., 2.5.4. nod.
16	Valsts kultūras pieminekļu aizsardz. inspekcija	15.12.2004. Nr. 1059	03.01. 2005. Nr.07-06/7	05.01.2005. Nr.8	1. Kultūras pieminekļi - objekti, kas iekļauti šobrīd spēkā esošajā Valsts aizsargājamo kultūras pieminekļu sarakstā (apstiprināts KM 20.10.1998.), aizsargājami un izmantojami saskaņā ar likumu "Par kultūras pieminekļu aizsardzību" un MK not. Nr.474 "Noteikumi par kultūras pieminekļu uzskaiti, aizsardzību, izmantošanu, restaurāciju, valsts pirmpirkuma tiesībām un vidi degradējoša objekta statusa piešķiršanu". 2. Attīstības programmā un teritorijas plānojuma apraksta daļā ietverama informācija par kultūras mantojumu Vestienas pagastā - uzskaitījums, raksturojums un plānotā iesaiste teritorijas attīstībā, vadoties no Nacionālās programmas Kultūra (2000-2010) apakšprogrammas Kultūras mantojums. 3. Teritorijas plānojuma grafiskajā daļā parādāmas aizsardzības zonas ap kultūras pieminekļiem (lauku teritorijā - 500 m rādiusā ap pieminekli, iesaka izstrādāt priekšlikumus individuālām aizsardzības zonām, saskaņā ar MK 15.07.2003.not. Nr.473 ,, Kultūras pieminekļu aizsargjoslas noteikšanas metodika". 4. Plānojumā ievērtēt arī citus objektus un ainavas, kas patreiz nav iekļauti valsts aizsargājamo pieminekļu sarakstā, taču piemīt kultūrvēsturiska vērtība, to saglabāšana, aizsardzība un turpmāka izmantošana regulējama pašvaldības līmenī, plānojumā ietverot regulējošus noteikumus. 5. Izstrādājot apb.not., respektējama kultūrvēsturiski nozīmīga ainava	Atzīmēti kartē, apraksts Pask. rakstā 3.16. nod., prasības TIAN 2.5., 1.24., 1.29.1.c) p.

N. p. k.	Institūcija	pieprasīšanas datums	izsūtīšanas datums	saņemšanas datums	Nosacījumi vai informācija	Piezīmes par iekļaušanu
					un apdzīvotu vietu plānojums, esošās apbūves mērogs un raksturs. 6.Iesaka jautājumos par kultūras mantojuma apzināšanu un izmantošanu konsultēties ar Madonas rajona galveno valsts kultūras pieminekļu aizsardzības inspektoru B.Podiņu. Pielikumā kultūras pieminekļu saraksts Ērgļu pagastā.	
17	VA Sabiedrības veselības aģentūra Gulbenes filiāle	15.12.2004. Nr. 1059	24.12. 2004. Nr. 165	29.12.2004.	Izvērtēt esošo antropogēno faktoru ietekmi uz vidi un tās izmaiņas perspektīvā: 1. pagasta centra un pārējās teritorijas izmantošanu, 2. pazemes ūdeņu dabisko aizsardzību, 3. dzeramo pazemes ūdeņu (gruntsūdeņu un artēzisko) resursu krājumus, iespējas to saglabāšanai un izmantošanai iedzīvotāju apgādei ar dzeramo ūdeni, ieguves perspektīvas, aizsardzību pret piesārņojumu, 4. virszemes ūdeņu kvalitāti, 5. gaisa piesārņojumu, ko ietekmē ražošanas objekti, siltumnesošie objekti,autotransports u.c., 6. augsnes un grunts piesārņojumu, ko rada notekūdeņi, sadzīves atkritumu apsaimniekošana u.c., 8. paaugstināta riska objektus un teritorijas, kas varētu radīt cilvēku veselības vai dzīvības apdraudējumu, kaitējumu vai nevēlamas pārmaiņas vidē, materiālus zaudējumus. Paredzēt: 1. ievērot pagasta teritorijas (arī centra) funkcionālo zonējumu, iezīmējot teritorijas plānojumā, 2. ūdeņu aizsardzību pret piesārņojumu, aizsargjoslu un to noteikto aprobežojumu nodrošinājumu ap dzeramā ūdens ņemšanas vietām, pazemes ūdeņu ieguves regularitāti, pazemes ūdeņu monitoringu, plūdu riska teritorijas, visu veidu aizsargjoslas (iezīmējot robežas) un to noteiktos aprobežojumus attiecīgo objektu normālas ekspluatācijas nodrošināšanai vai apkārtnes aizsargāšanai no to kaitīgās ietekmes, 5. organizēto peldvietu izveidošanu, labiekārtošanu un izmantošanu atbilstoši normatīvo aktu prasībām, 6. paplašināt centralizētas ūdens apgādes un kanalizācijas tīklu izveidošanu blīvi apdzīvotās vietās, kā arī individuālā sektora pieslēgšanu pagasta ūdensapgādes un kanalizācijas sistēmai, dzeramā ūdens kvalitātes uzlabošanai paredzot ūdensapgādes sistēmas	Pask.r.3.nod. Kartē, prasības TIAN 2. nodaļa Attēlotas kartē, TIAN 1.14.2., 1.30., 1.31., 2.3.2.-3, 2.4.2.p. Pask.r.3.6.7.nod. TIAN 1.37.6.p. Paskaid. raksts 7.1.1-2.n. karte, TIAN 1.14.2.p., 2.3.2.-3.p.

N. p. k.	Institūcija	pieprasīšanas datums	izsūtīšanas datums	saņemšanas datums	Nosacījumi vai informācija	Piezīmes par iekļaušanu
					renovāciju, ūdens attīrīšnanas iekārtu būvniecību, 7. satiksmes infrastruktūru pilnveidošanu, lai nodrošinātu ērtu, drošu un ātru transporta plūsmu dažādos virzienos, ņemot vērā trokšņa, vibrācijas, vides piesārņojuma ietekmes apdzīvotās vietās, 8. dzīvojamās apbūves teritorijas atdala no kaitīgu ietekmi uz apbūvi un iedzīvotājiem radošiem objektiem, 9. atkritumu savākšanas un likvidēšanas risinājumu, 10. siltumapgādes risinājumu, pievēršot uzmanību centralizētas apkures sistēmai ar ekoloģiski tīru kurināmo īpaši daudzstāvu mājās, nodrošinot katlumājas ar dūmgāzu un putekļu attīrīšanas iekārtām, 11. sanitāri higiēnisko pakalpojumu attīstības (publiskā pirts u.c.) nepieciešamību blīvi apdzīvotās vietās, 12.civilās aizsardzības pasākumus ārkārtējo situāciju gadījumā. <u>Neparedzēt:</u> 1. dzīvojamo apbūvi rūpnieciskās teritorijās, tehniskās, satiksmes infrastruktūras, garāžu apbūves teritorijās, dabas pamatnes teritorjās. 2. rūpniecisko darbību vai darbības, kas piesārņo vidi dzīvojamās, sabiedriskās, darījumu iestāžu apbūves teritorijās un l/s izm. teritorijās.	Paskaid. raksts 6.nod. Kartē zonējums Pask.r.3.14.4.nod TIAN 1.20.2. p. Pask.r.7.1.3.nod TIAN 1.14.3.p. Ņemts vērā. Pask.r.3.15. nod. TIAN 1.37.4. p. Ņemts vērā Kartē zonējums
18	A/S Latvijas gāze	15.12.2004. Nr. 1059	04.01. 2005. Nr.14-1-1/10	07.01.2005. Nr.10	Gāzes apgāde teorētiski iespējama no maģistrālā gāzes vada Rīga-Daugavpils, ir ieinteresēti perspektīvo sadales gāzes vadu izvietojuma atspoguļošanā teritorijas plānojumā. Iesniegt A/S "Latvijas gāze" Stratēģijas un attīstības daļā Ērgļu pagasta teritorijas plānojuma grafiskās daļas sagatavi iespējamo perspektīvo sadales gāzes vadu izvietojuma uznešanai. Iesniegt informāciju par perspektīvajiem patērētājiem Ērgļu pagasta teritorijā.	Pask.r.7.4.nod. TIAN 1.16.p.
19	SIA Lattelekom	SIA "Lattelekom"	15.12. 2004. Nr. 1059	28.12.2004. Nr.29.1-3/365	1.Visi būvniecības darbi jāveic atbilstoši spēkā esošajiem būvnormatīviem, ievērojot arī Aizsargjoslu likumā un Ekspluatācijas aizsargjoslu gar sakaru līnijām noteikšanas metodikā (MK not. Nr. 465) ietvertās normas. 2.Teritorijas aizsargjoslu plānā jābūt atzīmētām arī telekomunikāciju līniju un objektu aizsargjoslām. 3.Privātiem telekomunikāciju tīkliem, kurus paredzēts pieslēgt Lattelekom SIA publiskajam telekomunikāciju tīklam, jāatbilst Sabiedrisko pakalpojumu regulēšanas komisijas apstiprinātajiem tehniskajiem noteikumiem (SPRK 2002.11.12. sēdes protokols	Paskaidrojuma raksts 7.2.1.nod. Sakaru līnijas attēlotas kartē, saskaņojot ar SIA Lattelekom speciālistiem Madonas rajonā. Prasības

N. p. k.	Institūcija	pieprasīšanas datums	izsūtīšanas datums	saņemšanas datums	Nosacījumi vai informācija	Piezīmes par iekļaušanu
					Nr.64(94) 10.p.), kuros norādīti tīklu savienošanas nosacījumi. 4. Ja ar privātā tīkla īpašnieku noslēgts līgums "Par telekomunikāciju tīkla robežu", tad iekšējie telpu un teritoriju telefonizācijas darbi jāveic ēkas vai teritorijas saimniekam, saskaņā ar šo noslēgto robežlīgumu. 5. Lielos uzņēmumos būtu jānodrošina atsevišķa telpa telekomunikāciju iekārtām, atsevišķā gadījumā arī līniju ievadiem. 6. Privātie un publiskie telekomunikāciju tīkli jāierīko un jāizbūvē atbilstoši MK apstiprinātajiem Telekomunikāciju tīklu ierīkošanas un būvniecības noteikumiem (MK not. Nr. 496). 7. Lai veiktu telekomunikāciju tīkla infrastruktūras attīstības plānošanu un pakalpojumu savlaicīgu nodrošināšanu, vēlams savlaicīgi informēt Lattelekom SIA par pagasta attīstības plānā iekļauto jauno dzīvojamo māju un uzņēmējdarbības objektu celtniecību. 8. Katra kalendārā gada beigās vēlams informēt Lattelekom SIA par nākamajā gadā plānoto ielu un teritoriju rekonstrukciju Iesaka izvērtēt iespējas piesaistīt ES struktūrfondu finansējumu pasākumā ,,Informācijas un komunikāciju tehnoloģiju attīstība, apsolot sniegt atbalstu projektu sagatavošanā un īstenošanā.	elektronisko tīklu izbūvei TIAN 1.14.5.p.
20	LAD Aiviekstes meliorācijas sistēmu valsts pārvalde		13.10. 2004. Nr.1/11-161	19.10.2004. Nr.414	Iesniegusi valsts nozīmes meliorācijas sistēmu, kas atrodas Ērgļu pagastā, sarakstu un plānu uz 2 lapām. Lūdz to ņemt vērā un iestrādāt nosacījumus, kas paredz periodisku rekonstrukciju. Ņemt vērā Aizsargjoslu likuma un Meliorācijas likuma prasības.	Iezīmētas kartē mel.platības Noteiktas aizsargjoslas Pask.r.7.5.nod., TIAN 1.37.1.p., 1.29.2.p. e)ap. TIAN 2.4.3.p. TIAN 1.14.2.p.4)
21	LAD Vidus latvijas reģ. l/s pārvalde	15.12.2004. Nr.1059	20.12. 2004. Nr.1.1-10/752	23.12.2004. Nr.488	Vērā ņemami noteikumi, kurus sniedza Aiviekstes MSVP.	Ņemts vērā

N. p. k.	Institūcija	pieprasīšanas datums	izsūtīšanas datums	saņemšanas datums	Nosacījumi vai informācija	Piezīmes par iekļaušanu
22	Latvijas vides, ģeoloģijas un meteroloģijas aģentūra	15.12.2004. Nr.1059	22.12. 2004. Nr. 1247	27.12.2004. Nr.493	1. Īsi raksturot pagasta reljefu, ģeoloģisko uzbūvi un hidroģeoloģiskos apstākļus. 2. Noteikt paaugstināta ģeoloģiskā riska (erozijas apdraudētās, pārpurvotās, paaugstināta pazemes ūdeņu piesārņojuma iespēju) teritorijas. 3. Raksturot pagasta derīgos izrakteņus, tabulā sniegt vispārējas ziņas par derīgo izrakteņu atradnēm un perspektīvajiem laukumiem, parādīt kartē derīgo izrakteņu atradņu un derīgo izrakteņu prognozēto krājumu laukumu robežas un derīgo izrakteņu karjerus (ieguves vietas), sniegt informāciju par nepieciešamāko derīgo izrakteņu ievešanas iespējām no tuvākajām atradnēm. 4. Sagatavot informāciju par visiem izurbtajiem ūdensapgādes urbumiem (urbuma nr., koordinātas, urbuma dziļums, izmantojamais ūdens horizonts, pazeminājums, debits, urbšanas gads, urbuma aizsargjosla un tā tehniskais stāvoklis). Urbumu izvietojumu parādīt kartē. Sagatavot informāciju par pazemes ūdeņu izmantošanas iespējām. Sagatavot informāciju par gruntsūdeņu un pazemes ūdeņu aizsargātību. 5. Dot aizsargājamo ģeoloģisko un ģeomorfoloģisko pieminekļu raksturojumu un parādīt kartē to atrašanās vietas. 6.Ģeoloģisko informāciju parādīt kartē atsevišķu slāņu veidā.	Paskaidr. raksts 3.3.nod., 3.4.nod. Paskaidr. raksts 3.15.nod. Paskaidr. raksts 3.8.nod., karte TIAN 1.27.p. Pask.r.3.7.n., karte 3.13.4.nod. Ņemts vērā.
23	Upju baseinu pārvalde	15.12.2004 Nr.1059			Nav iesniegti nosacījumi	
24	VAS Latvijas Pasts	15.12.2004. Nr. 1059	17.01.2005. Nr.01-6/26	18.01.2005. Nr.31	Neplāno izmaiņas	Apraksts Pask.r.7.2.4.nod.
25	SIA „Tele 2”	15.12.2004. Nr. 1059			Nav iesniegti nosacījumi	Apraksts Pask.r.7.2.2.nod.

5.2. Ziņojums par institūciju atzinumu iekļaušanu

Institūciju atzinumu vēstules pievienotas 2.pielikumā.

N. p. k.	Institūcija	pieprasīšanas datums	izsūtīšanas datums	saņemšanas datums	Atzinums	Piezīmes par iekļaušanu
1.	Reģionālās attīstības un pašvaldību lietu ministrija	11.06.2007. Nr.539	19.07.2007. Nr.1-22/ 8117/5983	26.07.2007. Nr.371	Kopumā izstrādāts, ievērojot normatīvajos aktos noteiktās prasības. Konstatētās neprecizitātes: 1.Teritorijas izmantošanas un apbūves noteikumos 1.1. Nav noteikti izmantošanas aprobežojumi grafiskajās daļās "Ērgļu pagasta plānotā (atļautā) izmantošana" un "Ērgļu pagasta Ērgļu ciema teritorijas plānotā (atļautā) izmantošana" attēlotajām "lauksaimniecībā izmantojamām zemēm ar drenāžu". 1.2. 1.29.3.apakšpunktā nav noteiktas sanitārās aizsargjoslas ap dzīvnieku kapsētām un atkritumu izgāztuvēm, attiecīgi, tās nav attēlotas arī grafiskajā materiālā. 1.3. 1.29.apakšpunktā virszemes ūdensobjektu aizsargjosla Laišķēnu ezeram, Ilzēnu ezeram un Zosina ezeram noteikta 100m, savukārt kartogrāfiskajā materiālā aizsargjosla attēlota 50m. 2. Grafiskajā materiālā: 2.1. Apzīmējumu daļā dots mazdārziņu teritoriju apzīmējums, bet šādas teritorijas ar minēto apzīmējumu kartēs nav atrodamas. 2.2. teritorijas plānojuma darbības laiks minēts 2006.-2018., savukārt pārējā plānojuma dokumentācijā 2007.-2019. Izvērtēt atzinumā minēto, veikt nepieciešamos precizējumus un atbilstoši MKN 883 46.punktam,	Iekļauts TIAN 2.4.3.6)j) un h) apakšpunktos. Iekļauts TIAN 1.29.3.b) un c), grafiskajā d. tās jau bija attēlotas. Labots TIAN uz 50m. Tās attēlotas "Ērgļu ciema pašreizējā izm.". Labots karšu izdrukās uz 2007.-2019.

N. p. k.	Institūcija	pieprasīšanas datums	izsūtīšanas datums	saņemšanas datums	Atzinums	Piezīmes par iekļaušanu
					Ērgļu novada Ērgļu pagasta teritorijas plānojuma grafiskā daļa un teritorijas izmantošanas un apbūves noteikumi izdodami kā pašvaldības saistošie noteikumi.	
2.	SIA BO Vidzemes attīstības aģentūra	24.04.2007. Nr. 384/21	22.05.2007. Nr.1-151/93a	25.05.2007. Nr.273	Nav konstatētas pretrunas ar spēkā esošo Vidzemes plānošanas reģiona attīstības programmu. Nosūta izskatīšanai Vidzemes plānošanas reģiona teritorijas plānojuma galīgo redakciju, kas nodota sabiedriskai apspriešanai. Kartogrāfiskajā materiālā "plānotā (atļautā) teritorijas izmantošana" un TIAN teritorijas sagrupētas atšķirīgi, kas traucē izprast plānojuma prasības (leģenda *sakaru kabelis* attēlots pie *Inženiertehnisko būvju teritorijām*, bet TIAN aprakstīts pie *Tehnisko līnijbūvju teritorijām*.	TIAN labots *Tehnisko līnijbūvju teritorijas* uz *Inženiertehnisko būvju teritorijām*
3.	Madonas rajona padome	24.04.2007. Nr. 384/13	23.05.2007. Nr.215/2-5/293	25.05.2007. Nr.271	Atzīst par atbilstošu Madonas rajona teritorijas plānojumam.	
4.	Vestienas pagasta padome	24.04.2007. Nr. 384/19	22.05.2007. Nr.1-13/153	25.05.2007. Nr.274	Atzīst par atbilstošu MK 19.10.2004. not. Nr. 883 "Vietējās pašvaldības teritorijas plānošanas noteikumi".	
5.	Mazozolu pagasta padome	24.04.2007. Nr. 384/10	14.05.2007. Nr.3-8/201	17.05.2007. Nr.246	Vērtē atzinīgi. Perspektīvā plānojumā vēlas paredzēt sadarbību ar Mazozolu pašvaldību tūrisma objektu apsaimniekošanā (Velna grāvis) un novada griezumā būtu nepieciešams paredzēt ceļa posma no Sausnējas pagasta (caur Ogresmuižu) uz Kliģeni atjaunošanu.	Minēts Pask.r.2.3.nod. Tiks ņemts vērā novada plānojumā.
6.	Kaives pagasta padome	24.04.2007. Nr. 384/4	08.05.2007. Nr.3-30/254	14.05.2007. Nr.231	Nav papildinājumu.	
7.	VAS „Latvijas valsts meži" Vidusdaugavas mežsaimn.	24.04.2007. Nr. 384/17	30.05.2007. Nr.4.1-1.1/02kx/150/07/58/	31.05.2007. Nr.288	Dzēst kartogrāfiskajā materiālā ierakstu "Dabas parks" zemes vienībā ar kadastra nr. 70540080236, labot arī paskaidrojuma rakstā 3.13.5. punktu.	Labota kļūda kartē, nomainot uzrakstu uz DMB (dabīgais meža biotops),

N. p. k.	Institūcija	pieprasīšanas datums	izsūtīšanas datums	saņemšanas datums	Atzinums	Piezīmes par iekļaušanu
					Paskaidrojuma rakstā 3.13.3. Mikroliegumi neuzrādīt sugu nosaukumu (medņi) un precīzo atrašanos.	Pask. rakstā ir minēts aizsarg. biotops, labotas Madonas virsmežniecības konstatētās kļūdas attiecībā uz kvartālu, nogabalu Nr. un platību. Sugu nosaukumi izņemti.
8.	Madonas Reģionālā Vides pārvalde	24.04.2007. Nr. 384/20	25.05.2007. Nr.6.5.-27/857	28.05.2007. Nr.280	Plānojums izstrādāts atbilstoši Madonas RVP nosacījumiem un ievērotas vides aizsardzības normatīvo aktu prasības attiecībā uz teritorijas plānojumu. Jānovērš neprecizitātes: 1. Paskaidrojuma rakstā 34.lpp *Ērgļu pagasta plānojums neaizliedz lauksaimniecības un meža zemju transformēšanu derīgo izrakteņu ieguvei* – nepieciešama atruna uz dabas parka un AAA esošajām teritorijām, kur zemes transformācija nav tik vienkārši pieļaujama. 2. Paskaidrojuma rakstā 67.lpp. *Zemes transformēšana dabas liegumos un mikroliegumos ir aizliegta* – Ērgļu pagastā nav dabas lieguma, ir tikai dabas parks, ainavu apvidus un mikroliegumi.	Tika dzēsts šis teikums, jo TIAN precīzi noteiktas prasības zemes transformācijai dažādās teritorijās. Dzēsts teksts *dabas liegumos*

N. p. k.	Institūcija	pieprasīšanas datums	izsūtīšanas datums	saņemšanas datums	Atzinums	Piezīmes par iekļaušanu
9.	VAS Latvijas valsts ceļi Vidzemes reģiona Madonas nodaļa	24.04.2007. Nr. 384/16	14.05.2007. Nr.4.5.7.-40	15.05.2007. Nr.239	Vērtē atzinīgi, papildus ierosinājumi: 1. Jaunu apbūvi plānot tādā attālumā no ceļa, kas neprasa tehniskus risinājumus tās aizsardzībai pret autotransporta radīto troksni un piesārņojumu. Šo teritoriju saiti ar valsts autoceļiem veikt, ievērojot pakāpeniskuma principu, t.i. tiešos pieslēgumus paredzot pie pašvaldības ceļiem vai veidojot iekšējos transporta plūsmas savācējceļus, tādējādi orientējoties uz pieslēgumu skaita samazināšanu uz valsts autoceļiem. 2. Perspektīvē ieplānot vietu gājēju un velosipēdu celiņiem no Ērgļu ciema uz apmeklētākajiem tūristu objektiem.	Iekļauts TIAN 1.15.13)punktā Iekļauts TIAN 1.15.14)punktā
10	A/S Latvenergo Sadales tīkli Ziemeļaustrumu reģions	24.04.2007. Nr. 384/8	30.05.2007.	31.05.2007. Nr.289	Ierosina veikt korekcijas Paskaidrojuma daļā "Elektroapgāde" un ietvert informāciju par aprobežojumiem, kas noteikti saskaņā ar pastāvošo likumdošanu un cilvēku drošību, darbojoties elektroapgādes objektu tuvumā, par vispārīgajiem aprobežojumiem, kas noteikti Aizsargjoslu 35.pantā un aprobežojumiem aizsargjoslās gar elektriskajiem tīkliem, kas noteikti 45.pantā - ka elektrisko tīklu valdītājam, atbilstoši MK Noteikumiem Nr.415 (20.10.1998.), elektrolīniju trases mežos jāuztur ugunsdrošā stāvoklī un jāattīra minētās trases no krūmiem un kokiem, jāizcērt bīstamie koki, kuri aug ārpus elektrolīniju trasēm, bet var krist uz to vadiem vai balstiem, arī kabeļlīniju trases 4 m platā joslā, - ka jaunu elektroietaišu pieslēgšana un atļautās slodzes palielināšana AS "Latvenergo" tīklam notiek saskaņā ar Sabiedrisko pakalpojumu regulēšanas komisijas padomes 14.12.2005. lēmumā Nr.302 apstiprinātiem "Sistēmas pieslēguma noteikumiem elektroenerģijas	Minēts Pask.r. 7.3. nod. Iekļauts TIAN 1.14.4.9)p. Iekļauts TIAN 1.14.4.3)p.

N. p. k.	Institūcija	pieprasīšanas datums	izsūtīšanas datums	saņemšanas datums	Atzinums	Piezīmes par iekļaušanu
					sistēmas dalībniekiem”,	
					- ka saskaņā ar Enerģētikas likuma 19.panta (1) jaunu energoapgādes komersanta objektu ierīkošanai energoapgādes komersantam ir tiesības izmantot jebkuru zemi par vienreizēju samaksu tās īpašniekam saskaņā ar šā likuma 24.pantu (11), energoapgādes komersantam ir pienākums saskaņot ar zemes īpašnieku jaunu energoapgādes objektu ierīkošanas nosacījumus, kā arī tiesības saskaņošanas procedūru aizstāt ar zemes īpašnieka informēšanu gadījumos, ja zeme tiek izmantota jaunu energoapgādes komersantu objektu – iekārtu, ierīču, ietaišu, tīklu, līniju un to piederumu ierīkošanai, ja ir iestājies vismaz viens no šādiem nosacījumiem: 1) energoapgādes komersanta objekta ierīkošana paredzēta vietējās pašvaldības teritorijas plānojumā vai detālplānojumā; 2) energoapgādes komersanta objekts tiek ierīkots sarkanās līnijas robežās; 3) vietējā pašvaldība ir atzinusi, ka sabiedrības interesēs jauna energoapgādes komersanta objekta ierīkošana vai esošā objekta vai tā daļas izmantošana nav iespējama bez šīs zemes izmantošanas; 4) citos likumos noteiktajos gadījumos,	Iekļauts TIAN 1.14.4.10)p.
					- (12) ka energoapgādes komersantam ir tiesības veikt jebkura sava objekta rekonstrukciju vai modernizāciju, savlaicīgi par to informējot zemes īpašnieku, kuram pienākas vienreizēja samaksa saskaņā ar šā likuma 24.pantu, ja rekonstrukcijas rezultātā palielinās energoapgādes komersanta objekta vai aizsargjoslas ap vai gar šo objektu aizņemtā zemes platība,	Iekļauts TIAN 1.14.4.11)p.
					- (3) ka energoapgādes komersants par jauna objekta ierīkošanu vai esošā objekta paplašināšanu	Iekļauts TIAN

N. p. k.	Institūcija	pieprasīšanas datums	izsūtīšanas datums	saņemšanas datums	Atzinums	Piezīmes par iekļaušanu
					brīdina nekustamā īpašuma īpašnieku vismaz 30 dienas pirms darbu uzsākšanas, - ka 19.1 pants (1) nosaka, ka energoapgādes komersantam ir nekustamā īpašuma servitūta tiesības ierīkot, attīstīt un ekspluatēt energoapgādes uzņēmuma objektus, (2) ka servitūta tiesības realizē, savstarpēji vienojoties ar nekustamā īpašuma īpašnieku, ja puses nevar vienoties, servitūtu nodibina ar tiesas spriedumu normatīvajos aktos noteiktajā kārtībā. - par nekustamā īpašuma īpašnieka tiesībām lūgt pārvietot esošo energoapgādes uzņēmumu objektu, kura pārvietošanas izmaksas atbilstoši Enerģētikas likuma 23.panta 2.daļai, jāsedz pārvietošanas ierosinātājam, - ka neatkarīgi no noteiktā aizsargjoslu platuma darbs ar celšanas mehānismiem 30 m joslā no gaisvadu elektrolīnijas malējā vada pirms darba sākšanas jāsaskaņo ar attiecīgo elektrisko tīklu valdītāju (MK 1998.g. not. Nr.415 10.p), - ka veicot darbus aizsargjoslās, kuru dēļ nepieciešams objektus aizsargāt, tie jāveic pēc saskaņošanas ar attiecīgā objekta īpašnieku, veicot darbus augstsprieguma (330, 110kV) EPL aizsargjoslā tie jāsaskaņo ar AS "Augstsprieguma tīkls" Rīgā, Dārzciema ielā 86, tālrunis 7725371, bet darbu veikšana vidsprieguma (20, 10kV) un zemsprieguma (0,4kV) EPL aizsargjoslā jāsaskaņo ar AS "Latvenergo" ST Ziemeļaustrumu reģionu, Madonas nodaļas vadītāju J.Grīnfeldu, (Madonā, Rūpniecības ielā 37, tālrunis 4810630).	1.14.4.12)p. Iekļauts TIAN 1.14.4.13)p. Iekļauts TIAN 1.14.4.14)p. Iekļauts TIAN 1.14.4.15)p., 1.29.2.c)p. Pieņemts zināšanai Arī TIAN 1.29.2.c) p.
11	SIA Latvijas Mobilais telefons	24.04.2007. Nr. 384/9	09.05.2007. Nr.Z/1875	14.05.2007. Nr.235	Ņemot vērā inženiertehnisko apgādes tīklu un to objektu, t.sk. telekomunikāciju līniju, torņu un antenu mastu, tehniskos rādītājus, ierosina TIAN noteikt, ka apbūves teritorijās, kur atļautā	TIAN ierakstīts *Minimālā zemes vienības platība telekomunikāciju*

N. p. k.	Institūcija	pieprasīšanas datums	izsūtīšanas datums	saņemšanas datums	Atzinums	Piezīmes par iekļaušanu
					noteikt, ka apbūves teritorijās, kur atļautā izmantošana ir inženiertehniskās apgādes tīkli un to objekti, kuros ietilpst arī telekomunikāciju līnijas, torņi un antenu masti, minimālā zemes vienības platība ir 400-600 kvm vai, ka ierobežojumi - minimālā zemes vienības platība un apbūves raksturīgais rādītājs (būvju maksimālais augstums m) nav attiecināmi uz inženiertehniskās apgādes tīkliem un to objektiem.	*līniju, torņu un antenu mastu būvniecībai nav noteikta, tā nosakāma atb. funkcionālai nepieciešamībai. Telekomunikāciju torņu, antenu mastu būvn.būvju maksim.augstums netiek noteikts.*
12	Valsts ugunsdzēsības un glābšanas dienests Madonas brigāde	24.04.2007. Nr. 384/15	08.05.2007. Nr.22/28-130	10.05.2007. Nr.223	Prasības kopumā izpildītas. Vēl nepieciešams iekļaut - perspektīvajā grafiskajā daļā nav ievēroti normatīvie attālumi starp ugunsdzēsības ūdensņemšanas vietām saskaņā ar LBN 222-99, kā arī LBN 201-96 7.nodaļas prasībām, - nav norādīts esošo objektu saraksts, kam nepieciešams izstrādāt riska novērtēšanas programmu vai plānu.	Papildinātas ūdens ņemšanas vietas kartē. Papildināts teksts TIAN 1.37.4.6)p. Ierakstīts TIAN 1.37.4.7)8)p.
13	VZD Vidusdaugavas reģionālā nodaļa	24.04.2007. Nr. 384/22	22.05.2007. Nr.2A-6.1/1084/779	25.05.2007. Nr.269	Grafiskie materiāli, kas iesniegti *pdf formātā, jāiesniedz arī vektordatu formā. Grafiskos materiālus iesniegt katram novada pagastam atsevišķi, jo nosacījumi izsniegti atsevišķi. Tiek sniegti papildus norādījumi apstiprinātā plānojuma iesniegšanai VZD Vidusdaugavas reģ.n.	Ir iesniegti arī vektordatu formātā (šeip failos). Iesniegti vienā datu nesējā, bet materiāli skatāmi par katru pagastu atsevišķi, arī vektordati, tos atverot Arc Wiev programmā. Tiks ņemti vērā.

N. p. k.	Institūcija	pieprasīšanas datums	izsūtīšanas datums	saņemšanas datums	Atzinums	Piezīmes par iekļaušanu
		29.05.2007. Nr.491	30.05.2007. Nr.2A-6.1/1110/948	31.05.2007. Nr.296	Atkārtoti izskatot, informē, ka izstrādātajā teritorijas plānojumā ir novērstas nepilnības un kopumā atbilst VZD Vidusdaugavas reģionālās nodaļas izsniegtajiem nosacījumiem.	
14	VAS „Latvijas Dzelzceļš”	24.04.2007. Nr. 384/1	14.05.2007. Nr.384/1	16.05.2007. Nr.240	Iebildumu nav, bet ir piezīme par aizsargjoslas platumu ciema teritorijā, jo dzelzceļa zemes nodalījuma joslas platums Ērgļu ciemā dažās vietās pārsniedz 15 m, bet “Aizsargjoslu likumā” ir noteikts, ka “dzelzceļa ekspluatācijas aizsargjoslas minimālais platums ir vienāds ar dzelzceļa zemes nodalījuma joslas platumu”.	Ērgļu ciemā dzelzceļa aizsargjoslas platums noteikts vienāds ar zemes nodalījuma joslas platumu. (lauku teritorijā 50m iezīmēts kartē, TIAN bija kļūda)
15	VMD Madonas virsmežniecība	24.04.2007. Nr. 384/11	15.05.2007. Nr.5-3/207	17.05.2007. Nr.245	Labot nosaukumu no Vestienas aizsargājamo ainavu apvidus uz aizsargājamo ainavu apvidus “Vestiena”. Minēt,ka teritorijai no 2006.-2010g. LIFE projekta ietvaros tiks izstrādāts dabas aizsardzības plāns un individuālie aizsardzības un izmantošanas noteikumi. 37.-38.lpp. neizteikt personīgo viedokli, bet aprakstīt situāciju vispārīgi. 41.lpp. dzēst tekstu “Valsts mežos 2000.g. netika cirsts, jo notika mežniecību reorganizācija”. 41.-42., 44.lpp. izslēgt G.Plikauša viedokli, neminēt konkrētu personu viedokli, kas var būt tikai rekomendējošs un var nesakrist ar VMD viedokli un ir pretrunā ar likumdošanu. 45.lpp. labot Jumurdas p. uz Ērgļu p. 46.lpp. minēt, ka 01.01.2006. stājās spēkā likums “Par zemes īpašnieku tiesībām uz kompensāciju par saimnieciskās darbības ierobežojumiem īpaši aizsargājamās dabas teritorijās un mikroliegumos”, ar kuru noteikti nosacījumi kompensāciju aprēķinam	Labots Ņemts vērā Teksts dzēsts Personīgie viedokļi izslēgti Labots Ieteikums ierakstīts

N. p. k.	Institūcija	pieprasīšanas datums	izsūtīšanas datums	saņemšanas datums	Atzinums	Piezīmes par iekļaušanu
					par saimnieciskās darbības ierobežojumiem aizsargājamās dabas teritorijās. Atlīdzības aprēķina mehānismu un izmaksas kārtību nosaka 21.03.2006. MK noteikumi Nr. 219 "Kārtība, kādā novērtē atlīdzības apmēru par saimnieciskās darbības ierobežojumiem īpaši aizsargājamās dabas teritorijās un mikroliegumos, kā arī izmaksā un reģistrē atlīdzību". 60.-63.lpp. izslēgt tekstu par mikroliegumiem, kas ir pretrunā ar MK Nr. 45 "Mikroliegumu izveidošanas, aizsardzības un apsaimniekošanas noteikumi"41. punkta prasībām. Kartogrāfiskajā materiālā mikroliegumus apzīmēt kā īpaši aizsargājamās teritorijas, neminot, kā mikroliegumus. 65.lpp.labot kadastra Nr. no 70540080069 uz 70540080068 un ierakstīt patību 1,6 ha vietējas nozīmes dabas parkam "Rata kalns". Labot tekstu "Arī pieguļošajos valsts mežu – kadastra Nr. 70540080236 10. un 11. nogabalos (~3ha), kas atrodas netālu no Vecmuižas ezera...." uz "Arī pieguļošajos valsts mežu – kadastra Nr. 70540080236 77. kvartāla 11. nogabalā (2,0ha) atrodas aizsargājamais meža biotops, no teksta izslēgt 10. nogabalu. 67.lpp. pareizi ierakstīt tekstu: Izstrādājami individuālie aizsardzības un izmantošanas noteikumi, kā arī dabas aizsardzības un apsaimniekošanas plāni dabas parkam "Ogres ieleja"un aizsargājamo ainavu apvidum "Vestiena".	Izņemta inform. par sugām. Kartogr.materiālā mikroliegumi saglabāti, jo TIAN ir atšķirīgas izmant. prasības, Madonas reģ. vides pārvaldes nosacījumos ir prasība uzrādīt mikroliegumus. Labots Teksts salabots
16	Valsts kultūras pieminekļu aizsardzības inspekcija	24.04.2007. Nr. 384/5	31.05.2007. Nr.14/2156	31.05.2007. Nr.301	Nav iebildumu teritorijas plānojuma 1. redakcijas apstiprināšanai izstrādātajā variantā.	
17	VA Sabiedrības veselības aģentūra Gulbenes filiāle	24.04.2007. Nr. 384/18	29.05.2007. Nr.20	30.05.2007. Nr.284	Neiebilst plānojuma 1.redakcijas risinājumiem.	

N. p. k.	Institūcija	pieprasīšanas datums	izsūtīšanas datums	saņemšanas datums	Atzinums	Piezīmes par iekļaušanu
18	A/S Latvijas gāze	24.04.2007. Nr. 384/2	18.05.2007. Nr.14-1/1387	21.05.2007. Nr.254	Nav iebildumu teritorijas plānojuma tālākai apstiprināšanai.	
19	SIA Lattelekom	24.04.2007. Nr. 384/7	28.05.2007. Nr.8916-1	30.05.2007. Nr.285	Nav iebildumu pret 1. redakciju. Sniedz priekšlikumus turpmākai sadarbībai apgrūtinājumu noteikšanā zemes gabaliem un telekomunikāciju tīkla infrastruktūras nodrošināšanā.	Tiks ņemts vērā.
20	LAD Aiviekstes meliorācijas sistēmu valsts pārvalde	24.04.2007. Nr. 384/6	23.05.2007. Nr.1/15-122	25.05.2007. Nr.267	I daļa PASKAIDROJUMU RAKSTS Pielikumos, sadaļā "*Būvniecība*" jāsvītro spēku zaudējušie noteikumi "Meliorācijas sistēmu un hidrotehnisko būvju būvniecības kārtība" Nr.382 (08.07.2003., groz. 25.10.2005., 10.01.2006.). 19.12.2006. ir izdoti jauni noteikumi Nr. 1018 "Meliorācijas sistēmu un hidrotehnisko būvju būvniecības kārtība". II. daļa TERITORIJAS IZMANTOŠANAS UN APBŪVES NOTEIKUMI Savdabīgs jēdziena "*Hidrotehniskās būves*" skaidrojums! Sadaļā 1.29.1. "*Vides un dabas resursu aizsardzības joslas*" tekstā *"10 m aizsargjosla katrā krastā noteikta visām ūdenstecēm, kuras iezīmētas teritorijas plānojuma kartēs un ir īsākas par 10 m"* ir kļūda - jābūt ".... īsākas par 10 km". Sadaļā 1.29.2. "*Ekspluatācijas aizsargjoslas*", apakšpunktā e)"Aizsargjoslas ap meliorācijas būvēm un iekārtām" jāizvērtē Jūsu noteikumi "Valsts un koplietošanas ūdensnotekām lauksaimniecībā izmantojamās, meža un purvu teritorijās ekspluatācijas joslas robeža tiek noteikta ūdensnotekas abās pusēs 10 m attālumā no ūdensnotekas krotes", jo MK noteikumos Nr. 258 ir definēts - "Regulētām ūdensnotekām	Izlabots Skaidrojums precizēts Labots Labots

N. p. k.	Institūcija	pieprasīšanas datums	izsūtīšanas datums	saņemšanas datums	Atzinums	Piezīmes par iekļaušanu
					(maģistrālajiem kanāliem) meža zemēs aizsargjoslas robežu nosaka atbērtnes pusē astoņu līdz desmit metru attālumā (atkarībā no atbērtnes platuma) no ūdensnotekas krotes." Sadaļā 1.34.1. "*Būvtiesību īstenošanas kārtība*" vēlams papildināt tekstu ar jaunu apakšpunktu : "*Būves, kurām saskaņā ar Būvniecības likuma 6.pantu Ministru kabinets ir noteicis īpašu būvniecības kārtību, projektē, būvē un pieņem ekspluatācijā Ministru kabineta noteiktajā kārtībā*." Sadaļā 1.37.1. "*Meliorācijas būves un iekārtas*" ir nesaprotams teksts: "*Ja ūdens novadīšanas risinājuma prasības detālplānojumā vai būvprojektā nesaskaņo ar Aiviekstes meliorācijas sistēmu valsts pārvaldi, veicot zemes vienību robežu pārkārtošanu, būvniecību un citus pasākumus, saglabā esošos grāvjus un dabīgās noteces, iekļaujot grāvjus vienotā noteces sistēmā.*" Jebkurā gadījumā, ja ir paredzēta virsūdeņu vai gruntsūdeņu novadīšana vaļējā vai segtā ūdens novadīšanas sistēmā, ir nepieciešams valsts meliorācijas dienesta (Aiviekstes MSVP) saskaņojums. Sadaļā 1.34.3. "*Ēku un būvju pieņemšana ekspluatācijā*" minētais būvnormatīvs nav spēkā. Būvju pieņemšanas ekspluatācijā kārtību nosaka MK 13.04.2004. noteikumi Nr. 299 "Noteikumi par būvju pieņemšanu ekspluatācijā", kuru pielikumā ir pieņemšanas akta paraugs (nevis apstiprina pagasta amatpersona, kā tas definēts Jūsu noteikumos 1.34.3. 2. punktā). Pēc precizējumu veikšanas dokumentu ierosina apstiprināt.	Papildināts Labots Labots
21	Latvijas vides, ģeoloģijas un meteroloģijas aģentūra	24.04.2007. Nr. 384/3	10.05.2007. Nr.4-3/1501	14.05.2007. Nr.232	1. Virszemes ūdensobjektu raksturojumu papildināt ar informāciju par ezera tipu.	Papildināts lielākajiem

N. p. k.	Institūcija	pieprasīšanas datums	izsūtīšanas datums	saņemšanas datums	Atzinums	Piezīmes par iekļaušanu
					2. Rūpnieciskās un lauksaimnieciskās ražošanas uzņēmumu aprakstu papildināt ar informāciju par ūdens resursu patēriņa raksturojumu un notekūdeņu novadīšanu, izdalot rūpniecības uzņēmumus, kuru novadītie notekūdeņi satur MK 22.01.2002. noteikumos Nr.34 "Noteikumi par piesārņojošo vielu emisiju ūdenī"noteiktās bīstamās un īpaši bīstamās vielas. 3. Meliorācijas sistēmas raksturojumā minēt izveidošanas gadu. 4. Piesārņoto un potenciāli piesārņoto vietu aprakstu papildināt ar informāciju par objekta izveidošanas gadu. 5. Minēt augšņu eroziju apdraudētās teritorijas. TIAN 1.2. punktu papildināt ar apakšpunktiem: - aizliegts izmantot zemi, ēkas u.c. būves, nenovēršot esošo vides piesārņojumu, - aizliegts veikt būvniecību piesārņotā teritorijā.	ezeriem. Informācija papildināta Pask.r. 4.4.1. n. Pask.r. 3.pielik. Izpildīts Pask.r. 3.14.1.nod Pask.r.3.2.,3.15.n Papildināts ar 10) un 11)apakšp.
22	VAS Latvijas Pasts	24.04.2007. Nr. 384/12	10.05.2007. Nr.01-6/167	11.05.2007. Nr.229	Nav pretenziju.	
23	SIA „Tele 2"	24.04.2007. Nr. 384/14	09.05.2007. Nr.TD5/5400	10.05.2007. Nr.227	Nav iebildumu pret 1.redakciju. Informē, ka nav mastu Ērgļu pagastā, bet pieļauj iespēju, ka tuvākajos gados plānos mastu uzstādīšanu Ērgļu pagastā. Lūdz paredzēt SIA Tele2 iespēju uzstādīt un uzturēt mobilo telekomunikāciju iekārtas un inženierkomunikācijas – sakaru tīkla, t.sk. sakaru mastu izbūvi uz lauksaimn. izmantojamās zemes.	Ir jau iekļauts TIAN 2.4.3.4)p.

6. Pielikumi

1.pielikums. Institūciju nosacījumu vēstules

Reģionālās attīstības un pašvaldību lietu ministrija

LATVIJAS REPUBLIKAS
REĢIONĀLĀS ATTĪSTĪBAS UN PAŠVALDĪBU LIETU MINISTRIJA

LAČPLĒŠA IELĀ 27, LV-1011, RĪGĀ, TĀLRUNIS (371) 7770406, 7770469, FAKSS (371) 7770479,
E-PASTS pasts@raplm.gov.lv

RĪGĀ

11-03-2005 Nr. 1-06/1715

Uz _____ Nr. _____

Pašvaldībām pēc pievienotā saraksta

Par teritorijas plānojuma izstrādi

Informējam, ka 02.03.2005. stājās spēkā grozījumi Teritorijas plānošanas likumā, kas jāņem vērā izstrādājot vietējās pašvaldības teritorijas plānojumu, tā grozījumus vai detālplānojumu. Ar grozījumiem var iepazīties Reģionālās attīstības un pašvaldību lietu ministrijas (turpmāk – ministrija) mājas lapā (www.raplm.gov.lv).

Vienlaikus informējam, ka atbilstoši likumam „Par ietekmes uz vidi novērtējumu" 23.[1] pantam jebkura tāda plānošanas dokumenta izstrādātājs, kuram saskaņā ar šo likumu var būt nepieciešams stratēģiskais novērtējums, izņemot šā panta trešajā daļā noteiktos plānošanas dokumentus, uzsākot izstrādāšanu, iesniedz rakstveida iesniegumu kompetentajai institūcijai. Iesniegumā izstrādātājs, ņemot vērā šā likuma 4.panta trešo, ceturto, piekto un sesto daļu, kā arī 23.[2] noteiktos kritērijus un ieinteresēto institūciju viedokli, pamato nepieciešamību piemērot stratēģisko novērtējumu vai norāda iemeslus, kādēļ konkrētajam plānošanas dokumentam stratēģiskais novērtējums nav nepieciešams. Minētais iesniegums iesniedzams Vides pārraudzības valsts birojā.

Lūdzam izstrādājot vietējās pašvaldības plānošanas dokumentus precīzi ievērot Ministru kabineta 19.10.2004. noteikumos Nr.883 „Vietējās pašvaldības teritorijas plānošanas noteikumi" noteiktās prasības, tai skaitā, sabiedriskās apspriešanas termiņus.

Teritorijas plānojums noformējams atbilstoši Ministru kabineta 23.04.1996 noteikumu Nr.154 „Dokumentu izstrādāšanas un noformēšanas noteikumi" prasībām. Dokumentam jābūt:

1) apstiprinātam un apzīmogotam;

Ērgļu pagasta padome
SAŅEMTS
2005. g. - 16. - marts
Reģistra Nr. 1079
Lietas Nr. 1-10

2

2) norādītam izstrādātājam;
3) lappusēm numurētām;
4) apliecinātām kopijām;
5) iesietam kā arhīva dokumentam, kartona vākos, bez plastmasas iesiešanas „spirāles" un cauršūtam (caurauklotam);
6) grafiskajai daļai- apstiprinātai (norādīts vietējās pašvaldības lēmums, ar kuru apstiprināta vietējās pašvaldības teritorijas plānojuma gala redakcija, atbildīgās amatpersonas paraksts un zīmogs) un ar norādi, ka tā ir teritorijas plānojuma sastāvdaļa, salocītai atbilstoši A4 formātam, atsevišķā mapē ar aukliņām.

Valsts sekretāre I.Kukute

I.Kasia
7770423

Madonas reģionālā vides pārvalde

Latvijas Republikas Vides ministrija

MADONAS REĢIONĀLĀ VIDES PĀRVALDE

Reģ. Nr. 90000020843, Blaumaņa iela 7, Madona, LV-4801
Tālr.: +371-4807431 Fakss: +371-4807412 Mob.: 9417895 E-mail: vide@madonasrvp.gov.lv

Datums: 29.12.2004. 1-2/1910

Saņemti dokumenta
Datums: 13.12.2004. Nr. 1054

Ērgļu pagasta padomei

Rīgas iela 10, Ērgļu pagasts,
Madonas rajons, LV-4840

Teritorijas plānojuma izstrādāšanas un
plānošanas nosacījumi

Ērgļu pagasta teritorijas plānojumam jābūt izstrādātam saskaņā ar *„Teritorijas plānošanas likumu"*, Ministru kabineta 2004.gada 19.oktobra noteikumiem Nr.883 *"Vietējās pašvaldības teritorijas plānošanas noteikumi"* un Madonas rajona teritorijas plānojumu.

Pamatojoties uz likuma *„Par ietekmes uz vidi novērtējumu"* 4.panta (3) daļu, nepieciešams informēt Ietekmes uz vidi novērtējuma valsts biroju (turpmāk - IVN VB) par Ērgļu pagasta teritorijas plānojuma uzsākšanu, lai IVN VB varētu pieņemt lēmumu par stratēģiskā ietekmes uz vidi novērtējuma procedūras piemērošanas nepieciešamību.

Ērgļu pagasta teritorijas plānojumā:

1. Novērtēt dabas resursu izmantošanu un piesārņojuma slodzes ietekmi uz vidi, tās prognozi nākotnē:
   - 1.1. Ūdeņu piesārņojums
   - 1.2. Gaisa piesārņojums
   - 1.3. Trokšņa, vibrācijas un smaku piesārņojums
   - 1.4. Augsnes un grunts piesārņojums
   - 1.5. Dabas resursu izmantošana
   - 1.6. Atkritumu apsaimniekošana
   - 1.7. Piesārņotās un potenciāli piesārņotās vietas

2. Atrādot un noteikt:
   - 2.1. Teritorijas izmantošanu un apbūves noteikumus.
   - 2.2. Administratīvās teritorijas, pilsētas un ciemu robežas.
   - 2.3. Virszemes ūdeņu sateces baseinu un ūdenstilpju izvietojumu.
   - 2.4. Upju un ezeru aizsargjoslas un tauvas joslu.
   - 2.5. Visas *Aizsargjoslu likumā* noteiktās visa veida aizsargjoslas (vides un dabas resursu aizsardzības aizsargjoslas, ekspluatācijas, sanitārās un drošības aizsargjoslas)
   - 2.6. Rekreācijas un tūrisma infrastruktūras teritorijas, objektus un resursus.
   - 2.7. Īpaši aizsargājamās dabas teritorijas (NATURA 2000 teritorijas) un izveidotos mikroliegumus.
   - 2.8. Vietējās nozīmes aizsargājamās teritorijas, kā arī parkus, dižkokus, ģeomorfoloģiskos objektus u.tml..

Ērgļu pagasta padome
SAŅEMTS
Reģistrācijas Nr. 1
Lietas Nr. 3-10

2.9. Ogres krastu un citu īpaši vērtīga ainavisku teritoriju izmantošanu. Paredzēt to detaļplānojumu un apbūves noteikumu izstrādi.

2.10. Dabisko meču biotopu un īpaši aizsargājamo meču iecirkņu teritorijas.

2.11. Īpaši vērtīgās lauksaimniecībā izmantojamās teritorijas un meliorētās zemes.

2.12.Savvaļas dzīvnieku iežogoto platību teritorijas (briežu dārzi, savvaļas putnu un kažokzvēru fermas u.tml.)

2.13.Hidrotehniskās būves (aizsprosti un ūdenstečU regulēšanas ietaises).

2.14.Rūpnieciskās ražošanas teritorijas, kas rada paaugstinātu piesārņojumu vidē.

2.15.Lielākos lauksaimniecības produkcijas ražošanas uzņēmumus (govju, cūku fermas, u.c.), to ietekmi uz vidi.

2.16.Paaugstinātas bīstamības un riska teritorijas un objektus (bijušās un esošās degvielas uzpildes stacijas un noliktavas, minerālmēšlu noliktavas utml.). Paredzēt bijušo piesārņojošo teritoriju sanāciju

2.17.Perspektīvo degvielas uzpildes staciju izvietojumu pie valsts un rajona nozīmes ceļiem, saskaņot to ar Madonas rajona teritorijas plānojumu.

2.18.Piesārņotās un rekultivējamās teritorijas.

2.19.Trokšņa un cita veida videi kaitīgu traucējumu zonējumi.

2.20.Atkritumu apsaimniekošanas sistēma visa pagasta teritorijā, savākšanas un noglabāšanas vietas. Kokapstrādes atkritumu uzglabāšanas vietas. Paredzēt rekultivāciju un degradēto vietu sanāciju.

2.21.Ūdens ņemšanas (arī bezsaimnieka un pazemes ūdeņu kvalitāti apdraudošās, bojātās dziļurbuma akas) vietas. Ūdens attīrīšanas būves.

2.22.Notekūdeņu attīrīšanas iekārtas un novadīšanas vietas.

2.23.Zemes dzīļu nogabalu, derīgo izrakteņu atradņu un izstrādes karjeru teritorijas. Paredzēt izstrādāto karjeru un zemes dzīļu ieguves rezultātā degradēto teritoriju rekultivāciju.

2.24.Būvniecībai nelabvēlīgas un augsnes erozijai pakļautas teritorijas.

2.25.Teritorijas, kurās nav pieļaujama zemju transformācija.

2.26.Dabas pamatņu teritorijas.

Teritorijas plānojuma nosacījumus var apstrīdēt viena mēneša laikā no tā spēkā stāšanās dienas ietekmes uz vidi novērtējuma valsts birojā, iesniegumu par apstrīdēšanu iesniedzot Madonas reģionālajā vides pārvaldē Blaumaņa ielā 7, Madonā.

Direktora vietniece Sandra Broka

LATVIJAS REPUBLIKA
VALSTS VIDES DIENESTS
MADONAS REĢIONĀLĀ VIDES PĀRVALDE

Madona

18.09.2006. Nr. 6-6.22/06-110

Uz _____

Ērgļu pagasta padomei

Rīgas iela 10, Ērgļi

Madonas rajons LV 4841

Par informācijas sniegšanu

Madonas reģionālā vides pārvalde (turpmāk Madonas RVP) ir saņēmusi Jūsu iesniegumu ar lūgumu sniegt Madonas RVP rīcībā esošo informāciju, kas nepieciešama Ērgļu pagasta teritorijas plānojumam. Sagatavota ir sekojoša informācija:

1.Uzņēmumu un iestāžu saraksts, kam ir izdotas un ir spēkā Ūdens resursu lietošanas atļaujas (turpmāk ŪRLA), **kā arī atļaujas un apliecinājumi B un C kategorijas piesārņojošai darbībai:**

- ŪRLA MAT-16-070, izsniegta SIA „Zirdīniskais ražošanas uzņēmums LT" 2006.gada 22.augustā;
- ŪRLA MAT-16-071, izsniegta SIA „Strautakmens" 2006.gada 25.janvārī;
- Atļauja B kategorijas piesārņojošai darbība Nr.MAT-16-7054-151 SIA „Ūdas" artēziskajiem urbumiem un notekūdeņu attīrīšanas iekārtām (NAI), izsniegta 2005.gada 27.maijā;
- Atļauja B kategorijas piesārņojošai darbība Nr.MAT-16-7054-062 SIA „Ūdas" Olkšna ielas katlumājai izsniegta 2004.gada 9.augustā;
- Atļauja B kategorijas piesārņojošai darbība Nr.MAT-16-7054-063 SIA „Ūdas" Blaumaņa ielas katlumājai izsniegta 2004.gada 9.augustā;
- Atļauja B kategorijas piesārņojošai darbība Nr.MAT-16-7054-064 SIA „Ūdas" Grota ielas katlumājai izsniegta 2004.gada 9.augustā;
- Atļauja B kategorijas piesārņojošai darbība Nr.MAT-16-7054-065 SIA „Ūdas" katlumājai izsniegta 2004.gada 9.augustā;

Ērgļu pagasta padome
SAŅEMTS
2006. g. - 11. - septembrī
Reģistra Nr. 110

- Atkritumu apglabāšanas atļauja AA-7092-020 SIA „Ūdas" izsniegta 2001.gada 27.decembrī un derīga līdz 2006.gada 31. decembrim.
- C kategorijas piesārņojošas darbības apliecinājums Nr. C-16-310 SIA „Saules serviss" izsniegta 2004.gada 22.oktobrī;
- C kategorijas piesārņojošas darbības apliecinājums Nr. C-16-024 SIA „VIADA" Ērgļu DUS izsniegta 2003.gada 7.jūlijs;
- C kategorijas piesārņojošas darbības apliecinājums Nr. C-16-420 SIA „Ziemeļu nafta" Ērgļu DUS izsniegta 2005.gada 9.februārī;
- C kategorijas piesārņojošas darbības apliecinājums Nr. C-16-547 SIA „Dareta" kokzāģētavai izsniegts 2005.gada 24.novembrī;
- C kategorijas piesārņojošas darbības apliecinājums Nr. C-16-579 SIA „MG Koks" kokzāģētavai izsniegts 2005.gada 22. decembrī.
- C kategorijas piesārņojošas darbības apliecinājums Nr. C-16-066 SIA „Ūdas" izsniegts 2003.gada 5.decembrī.
- C kategorijas piesārņojošas darbības apliecinājums Nr. C-16-090 VAS „Vidzemes ceļi filiālei Madonas 10CP" izsniegts 2003.gada 30.decembrī.

2.Gaisa piesārņojums:

Uzņēmumu un iestāžu saraksts, kas atskaitās par emisiju gaisā (saskaņā ar atskaitēm "2 – Gaiss"):

- SIA „Ūdas" (katlu mājasRīgas, Olkalna, Grota un Blaumaņa ielās);
- SIA "MG Koks" kokzāģētava;
- VAS „Vidzemes ceļi"filiāle „Madonas 10 CP" Ērgļu iecirknis;
- SIA „Viada"Ērgļu DUS;
- SIA „Ziemeļu nafta" Ērgļu DUS.

3. Uzņēmumu un iestāžu saraksts, kas atskaitās par ūdens lietošanu un emisiju ūdenī (saskaņā ar atskaitēm "2 –Ūdens":

- SIA „Ūdas";
- SIA „Strautakmens"
- SIA „Zinātniskais ražošanas uzņēmums LT"

4.Derīgo izrakteņu ieguves vietas Ērgļu pagasta teritorijā

- Māla atradne „Ka[]ukalns" (zemes īpašums „Vējiņi"). Atradne atrodas aizsargājamo ainavu apvidū „Vestiena". Datu par ieguvi un ieguves apjomiem nav.

5. Artēzisko urbumu saraksts:

N.p.k.	Apsaimniekotājs	Urbuma datu bāzes Nr.	Atrašanās vieta	Ierīkošanas gads	Dziļums m
1.	SIA „Ūdas"	P600176	Rīgas iela	1959.	135
2.	SIA „Ūdas"	P600177	Priežu iela	1979.	170
3.	SIA „Ūdas"	P600332	Lauksaimniecības skola	1985.	130
4.	SIA „Ūdas"	P600333	Parka iela	1961.	180
5.	VAS „Vidzemes ceļi"filiāle „Madonas 10 CP" Ērgļu iecirknis	P600200	Upmaļi	1967.	120
6.	SIA „MG Koks"	P600531	Mehanizatoru 12	1965.	145
7.	SIA „MG Koks"	P600578	Mehanizatoru 12	1965.	145
8.	SIA „MG Koks"	P600579	Mehanizatoru 12	1981.	150
9.	SIA „Zinātniskais ražošanas uzņēmums LT"	P600629	Mehanizatoru 1	1981.	150
10.	SIA „Strautaknīsers"	P600633	Līkā iela 4	1977.	140
11.	SIA „Meža Rugāji"	P600522	Ērgļi	1961.	129

6. Īpaši aizsargājamās teritorijas un dabas objekti Ērgļu pagasta teritorijā:

- Dabas parks "Ogres ieleja"
- Dabas piemineklis "Brāžu krāces un Akmeņupītes iždenskritums"
- Aizsargājamo ainavu apvidus „Vestiena"
- 1 aplu meža biotopu mikroliegums
- 2 gravas meža biotopa mikroliegums
- 1 platlapju meža biotopa mikroliegums
- 4 upju strauteces mikroliegumi uz Ogres upes
- 1 lakša mikroliegums
- 1 biokoka mikroliegums
- 3 medņu riesta mikroliegumi

Sīkā informācija par mikroliegumiem atrodama Latvijas vides, ģeoloģijas un meteoroloģijas aģentūras mājas lapā.
Izmantotas LVĢMA datubāzes.

Direktors J.Sobko

Storostnieka 4807446

VA Sabiedrības veselības aģentūra Gulbenes filiāle

Iestādes nosaukums

Valsts aģentūras
"Sabiedrības veselības aģentūra"
Gulbenes filiāle

Veidlapa Nr. 202/a
Apstiprināta ar SVA
2002.g. 4.decembra
rīkojumu Nr. 482

Projektēšanas higiēniskais uzdevums

2004. gada 24.decembrī. Nr. 165

1. Objekta nosaukums Ērgļu pagasta teritorijas plānojums
2. Objekta adrese Ērgļu pagasts , Madonas rajons
3. Objekta īpašnieks Ērgļu pagasta padome
4. Iesniegtie dokumenti iesniegums
5. Izskatot iesniegtos dokumentus 23.12.2004. Nr.272 konstatēts

Madonas rajona Ērgļu pagasta padome 2004. gada 28. oktobra sēdē tika pieņemusi lēmumu par jauna Ērgļu pagasta teritorijas plānojuma izstrādi.

Uzdevums

Madonas rajona Ērgļu pagasta teritorijas plānojums iekļaujas Madonas rajona teritorijas plānojumā. To izstrādā saskaņā ar 08.12.2000 LR MK noteikumu Nr.423 "Noteikumi par teritorijas plānojumiem" un 19.10.2004. LR MK noteikumu Nr.881 "Vietējās pašvaldības teritorijas plānošanas noteikumi" prasībām un Ērgļu pagasta padomes apstiprināto darba uzdevumu

Ietekmējie higiēniskie nosacījumi teritorijas plānojumam:

izvērtē pakārtotās(esošo) Ērgļu pagasta antropogēno faktoru ietekmi uz vidi un tās izmaiņas perspektīvā:

- pagasta centra un pagasta teritorijas izmantošanu;
- pazemes ūdeņu dabisko aizsargātību;
- dzeramo pazemes ūdeņu (grunts ūdeņu un artēzisko) resursu krājumus, iespējas to saglabāšanai un izmantošanai pagasta iedzīvotāju apgādei ar dzeramo ūdeni, ieguves perspektīvas, aizsardzību pret piesārņojumu;
- virszemes ūdeņu kvalitāti;
- gaisa piesārņojumu, ko ietekmē radiolauku objekti, siltumenerģijas objekti, autotransports u.c.;
- augsnes un grunts piesārņojumu, ko rada noteķūdeņi, sadzīves atkritumu apsaimniekošana u.c.;

paaugstināta riska objektus un teritorijas, kas varētu radīt cilvēku veselības vai dzīvības apdraudējumu, kaitējumu vai nevēlamas pārmaiņas vidē, materiālus zaudējumus.

Pareiz:

- ievērot pagasta teritorijas (centra un pārējās teritorijas) funkcionālo zonējumu, iezīmēt tās teritorijas plānojumā,
- ūdeņu aizsardzību pret piesārņojumu, aizsargjoslu un to noteikto aprobežojumu nodrošinājumu ap dzeramā ūdens ņemšanas vietām, pazemes ūdeņu ieguves regularitāti, pazemes ūdeņu

Ērgļu pagasta padome
SAŅEMTS
datums 29.12.04.
Reģistrācijas Nr.
Lietas nr. 3-10

2

monitoringu, plūdu riska teritorijas;

- visu veidu aizsargjoslas un to noteiktos aprobežojumos atrodošo objektu normālas ekspluatācijas nodrošināšanai vai apkārtnes aizsargāšanai no to kaitīgās ietekmes. Iezīmē aizsargjoslu robežas teritorijas plānojumā.
- organizēto pelēkvietu izveidošanu, labiekārtošanu un izmantošanu atbilstoši normatīvo aktu prasībām;

vietas iedzīvotāju organizētai atpūtai;

- paplašināt centralizētas ūdens apgādes un kanalizācijas tīklu izveidošanu blīvi apdzīvotās vietās, kā arī individuālā sektora pieslēgšanu pagasta ūdensapgādes un kanalizācijas sistēmai

Dzeramā ūdens kvalitātes uzlabošanai paredz ūdensapgādes sistēmas renovāciju,

ūdens attīrīšanas iekārtas būvniecību,

- satiksmes infrastruktūru pilnveidošanu lai nodrošinātu ērtu, drošu un ātru transporta plūsmu dažādos virzienos, ņemot vērā trokšņa, vibrācijas, vides piesārņojuma ietekmes apdzīvotās vietās;
- dzīvojamās apbūves teritorijas atdala no kaitīgu ietekmi uz apbūvi un iedzīvotājiem radošiem objektiem;
- atkritumu savākšanas un likvidēšanas risinājumu;
- siltumapgādes risinājumu, pievērsot uzmanību centralizētas apkures sistēmai ar ekoloģiski tīru kurināmo īpaši daudzstāvu mājās, nodrošinot katlu mājas ar dūmgāzu un putekļu attīrīšanas iekārtām;
- sanitāri higiēnisko pakalpojumu attīstības (publiskā pirts u.c.) nepieciešamību blīvi apdzīvotās vietās;
- civilās aizsardzības pasākumus ārkārtējo situāciju gadījumā.

Neparedz:

- dzīvojamo apbūvi rūpnieciskās teritorijās, tehniskās apbūves teritorijās, satiksmes infrastruktūras apbūves teritorijās, garāžu apbūves teritorijās, dabas pamatnes teritorijās;
- rūpniecisko darbību vai darbības , kas piesārņo apkārtējo vidi dzīvojamās apbūves teritorijās, sabiedriskās apbūves teritorijās, darījumu iestāžu, lauksaimnieciskas izmantošanas teritorijās;

Izstrādājot Ērgļu pagasta teritorijas plānojumu, ir nepieciešams nodrošināt Latvijas būvnormatīva LBN - 100 "Teritorijāplānošana. Pilsētu un pagastu izbūve." prasību izpildi.

Vīr «Sabiedrības veselības aģentūra»
Gulbenes filiāles vadītāja vietnieks
J.Daculīnā

SVA Gulbenes filiāles vadītājs vai tā pilnvarotais pārstāvis

Izpildītāja vārds, uzvārds, paraksts

Veselības inspekcijas pārstāvja epidemiológijas un higiēniskās ekspertīzes daļas vadītāja Valentīna Zelčāne

Sabiedrības veselības aģentūra GULBENES FILIĀLE

Valsts kultūras pieminekļu aizsardzības inspekcija

LATVIJAS REPUBLIKA
VALSTS KULTŪRAS PIEMINEKĻU AIZSARDZĪBAS INSPEKCIJA

M. PILS IELĀ 19, LV-1050, RĪGĀ, TEL.: 7229272, FAKSS: 7228808, E-MAIL: VKPAI@LATNET.LV

Rīgā

03.01.2005. Nr. 07-06/ 7
uz 15.12.2004. Nr. 1059

Ērgļu pagasta padome
Ērgļi, Rīgas iela 10
Madonas raj., LV - 4840

Nosacījumi Ērgļu pagasta teritorijas plānojumam

Valsts kultūras pieminekļu aizsardzības inspekcijā ir izskatīts iesniegums par Ērgļu pagasta teritorijas plānojuma izstrādi. Saskaņā ar MK 19.10.2004. noteikumiem Nr.883 *Pašvaldības teritorijas plānojumu noteikumi* un likumu *Par kultūras pieminekļu aizsardzību*, Inspekcija izvirza sekojošus nosacījumus un rekomendācijas:

1. kultūras pieminekļi – objekti, kas iekļauti šobrīd spēkā esošajā Valsts aizsargājamo kultūras pieminekļu sarakstā (apstiprināts Kultūras ministrijā 29.10.1998. ar rīkojumu Nr.128, sk. pielikumu), aizsargājami saskaņā ar likumu *Par kultūras pieminekļu aizsardzību* un MK 26.08.2003. noteikumiem Nr.474 *Noteikumi par kultūras pieminekļu uzskaiti, aizsardzību, izmantošanu, restaurāciju, valsts pirmpirkuma tiesībām un vēsturiski degradējošu objektu statusa piešķiršanu*;
2. attīstības programmā un teritorijas plānojuma aprakstā daļā ietverama informācija par kultūras mantojuma Ērgļu pagastā - uzskaitījumu, raksturojumu un plānotā iesaiste teritorijas attīstībā, vadoties pēc Nacionālās programmas *Kultūra* (2000-2010) apakšprogrammas *Kultūras mantojums*;
3. teritorijas plānojuma grafiskajā daļā atzīmēti pieminekļi un parādītas aizsardzības zonas ap kultūras piemineklēm (lauku teritorijā - 500m ap pieminekli). Ieteicams, saskaņā ar MK 15.07.2003. noteikumiem Nr.473 *Kultūras pieminekļu aizsargjoslas (aizsardzības zonas) noteikšanas metodika* izstrādāt individuālas aizsardzības zonas un to apstiprināšanu veikt plānojuma grozījumu ietvaros;
4. papildus tam, teritorijas plānojumā, iesakām ievērēt arī citus objektus un ainavas, kas patreiz nav iekļauti valsts aizsargājamo pieminekļu sarakstā, taču kam piemīt kultūrvēsturiska vērtība. To saglabāšana, aizsardzība un turpmākā izmantošana regulējama pašvaldības līmenī, plānojumā ietverot regulējošos noteikumus;
5. izstrādājot Apbūves noteikumus, respektējama kultūrvēsturiski nozīmīgā ainava un apdzīvota vietu plānojums, esošās apbūves mērogs un raksturs.

Jautājumos par kultūras mantojuma apzināšanu un izmantošanu iesakām konsultēties ar Madonas rajona galveno valsts kultūras pieminekļu aizsardzības inspektoru B. Podiņu (4821844).

Pielikumā: Kultūras pieminekļi Ērgļu pagastā, izraksts no Valsts aizsargājamo kultūras pieminekļu saraksta, 1 lapa.

Inspekcijas vadītāja vietnieks J.Asaris

Īpaš. 7229272

Ērgļu pagasta padome
SAŅEMTS
Reģistrēts Nr. 8
Lietas nr. 3-40

Valsts aizsargājamā N	Pieminekļu vērtības grupa	Pieminekļu veids [* - kultūras pieminekļi]	Pieminekļu nosaukums	Pieminekļu atrašanās vieta	Pieminekļu (notikumu) datējums
1675	Vietējās nozīmes	Arheoloģija	Ērgļu vēlsalaiku kapsēta	Madonas raj., Ērgļu pag., Ērgļu centrā	
1676	Valsts nozīmes	Arheoloģija	Ērgļu Skanaises kalnņā - pilskalns	Madonas raj., Ērgļu pag., Ogres upes kreisajā krastā pie Ērgļu dzirnavām	
1677	Valsts nozīmes	Arheoloģija	Baltiņu senkapi (Velna klāpes)	Madonas raj., Ērgļu pag., pie bij. Baltiņiem	
1678	Valsts nozīmes	Arheoloģija	Ērgļu vēlsalaiku pils	Madonas raj., Ērgļu pag., pie Ērgļu slimnīcas	
1679	Vietējās nozīmes	Arheoloģija	Danderu Upurcools - kulta vieta	Madonas raj., Ērgļu pag., pie Danderiem	
1680	Valsts nozīmes	Arheoloģija	Indrāņu senkapi	Madonas raj., Ērgļu pag., pie Indrāniem	
1681	Vietējās nozīmes	Arheoloģija	Jaundālēju senkapi	Madonas raj., Ērgļu pag., pie Jaundālēniem	
1682	Valsts nozīmes	Arheoloģija	Kalvēnu pilskalns	Madonas raj., Ērgļu pag., pie Kalvēniem	
1683	Valsts nozīmes	Arheoloģija	[illegible] senkapi (Kāpu kalns)	Madonas raj., Ērgļu pag., pie Lejasrozīņiem	
1684	Valsts nozīmes	Arheoloģija	Cīrulīņu senkapi (Kāpu kalnņā)	Madonas raj., Ērgļu pag., starp Kalvēniem un Odziņiem, Kokneses - Ērgļu lielceļa malā	

VAS Latvijas valsts ceļi Vidzemes reģiona Madonas nodaļa

Valsts akciju sabiedrība LATVIJAS VALSTS CEĻI
Vidzemes reģiona Madonas nodaļa
Reģistrācijas Nr. 40003344207
Saules iela 16, Madona, LV-4801 Tālr.: 48 90982 Fakss: 48 60981 www.lad.lv

Madona 21.12.04. Nr 107

Madonas rajona

Ērgļu pagasta padomei

Noteikumi teritorijas plānojuma izstrādāšanai

Izstrādājot pagasta teritorijas plānojumu jāievēro, ka pagasta teritoriju šķērso vairāki valsts autoceļi ar šādiem tehniskajiem rādītājiem:

Nr. p.k.	Autoceļa Nr., nosaukums	Posma adrese km - km	Posma garums (km)	Ceļa kategorija	Ceļa klātnes platums (m)	Ceļa nodalījuma joslas platums (m)	Aizsargjoslas platums uz katru pusi no ceļa ass (m)
	Valsts 1.šķiras autoceļi:						
1.	P4 Rīga - Ērgļi	91,16 – 101,26	10,1	IV	10,0	22,0	30,0
2.	P31 Ērgļi - Drabeši	0,0– 5,4 5,4-10,367	10,367	IV	10,0 8,0	22,0	30,0
3.	P33 Ērgļi – Jaunpiebalga - Salipkrogs	0,0 – 1,2	1,2	IV	10,0	22,0	30,0

Ērgļu pagasta padome
SAŅEMTS
2004. g. - 23. - XII
Reģistrācijas Nr. 482
Lietas nr. 3-10

4.	P78 Pļaviņas - Ērgļi	26,3-32,192	5,892	IV	9,5	22,0	30,0
5.	P79 Koknese - Ērgļi	31,85-36,1 36,1-38,302	4,25 2,202	V IV	8,0 10,0	22,0	30,0
6.	P81 Bērzaune – Vestiena - Ērgļi	22,7– 26,96	4,26	IV	10,0	22,0	30,0
7.	V900 Pievedceļš Blaumaņa muzejam	0,0 – 3,0	3,0	V	8,0	19,0	30,0

Zemes lietojuma maiņai teritorijas plānojumā paredzēt pieslēgumiem maksimāli izmantot esošos, mazākas nozīmes ceļus. Apbūves teritoriju (jauno vai rekonstrukcijas) saistīt ar valsts autoceļu tīklu veikt ievērojot „pakāpeniskuma" principu, t.i., tiešos pieslēgumus paredzēt pie pašvaldības (galvenokārt) autoceļa, orientējoties uz pieslēguma skaita samazināšanu (LVS 190 – 3/A1:2002) uz valsts autoceļiem.

Pagasta perspektīvo apbūvi plānot ievērojot būvnormatīvu LBN 100 „Teritoriālplānošana. Pilsētu un pagastu izbūve" noteikumus.

Jebkura darbība valsts autoceļu aizsardzības joslā ir jāsaskaņo LVC Madonas nodaļā.

Pagasta detālplānojumu saskaņot VAS „Latvijas Valsts ceļi" Madonas nodaļā.

LVC Madonas nodaļas vadītāja: M.Drunka

Ceļu satiksmes drošības direkcija

CSDD LATVIJAS REPUBLIKAS SATIKSMES MINISTRIJA
CEĻU SATIKSMES DROŠĪBAS DIREKCIJA

Madonas rajona Ērgļu pagasta padomes
priekšsēdētāja vietniecei
M.Briedei

Madonā
24.12.2004 Nr. 537
Uz 15.12.2004 Nr. 1059

Par informācijas pieprasījumu

Atbildot uz Jūsu iesniegumu informējam, ka Jūsu vēstulē minētie jautājumi ir VAS „Latvijas valsts ceļi" kompetencē. Pēc informācijas lūdzu griezties VAS „Latvijas valsts ceļi" Madonas nodaļā Saules ielā 16.

Informāciju par CSDD saistošiem normatīviem dokumentiem Jūs varat atrast CSDD web lapā http://www.csdd.lv sadaļā "Normatīvie dokumenti".

Nodaļas priekšnieks /A.Kreicbergs/

Hasjanovs 4821602

Ērgļu pagasta padome
SAŅEMTS
Reģistra Nr.

MADONAS RAJONA NODAĻA
[redacted] VALSTS AKCIJU SABIEDRĪBA
SAULES IELA 67, MADONA LV-4850, TĀLRUNIS 48-22110 madona@csdd.gov.lv

VAS Latvijas dzelzceļš

Kadastrovai

VALSTS AKCIJU SABIEDRĪBA
LATVIJAS DZELZCEĻŠ

Infrastruktūras pārvalde

Gogoļa iela 3, Rīga-50, LV-1547. Tālrunji: 7234404, 7234405, 7234332. Fakss: 7231838, 7234988
Norēķinu konts 00042 1051 akcijā/komercbankas "Daugavpils Transporta banka" filiālē "Dzelzceļš", kods 310101720
PVN norēķinu konts 40003012061

Rīgā

23. 12. 2004. Nr. 21-6/1061

Uz 15.12.2004. Nr.1059

Ērgļu pagasta padomes priekšsēdētāja vietniecei M.Briedei

Par teritorijas plānojuma izstrādāšanas nosacījumiem

Izstrādājot Madonas rajona Ērgļu pagasta teritorijas plānojumu, jāņem vērā šādi nosacījumi:

1. Dzelzceļa nodalījuma joslā, kā arī ārpus tās, ir izvietotas elektroapgādes un sakaru kabeļu līnijas, kā arī gaisa vadu līnijas, kuru atrašanās vieta ir noskaidrojama Rīgas signalizācijas un sakaru distancē. Ja tiek plānots veikt apbūvi dzelzceļa ekspluatācijas aizsargjoslā, par pasūtītāja līdzekļiem jāparedz dzelzceļa sakaru un elektroapgādes līnijas pārcelšana no apbūvējamās zonas, lai nodrošinātu to aizsargzonu.
2. Jāparedz pasākumi, lai dzelzceļa nodalījuma joslai piegulošā meža īpašnieki savlaicīgi izciirstu koku, kas krītot var sabojāt sliežu ceļus, gaisa energoapgādes un sakaru līnijas.
3. Jāievēro normatīvo dokumentu prasības, kas nosaka dzelzceļa aizsargjoslas ekspluatācijas īpatnības, t.sk. likuma par aizsargjoslām 35. un 42. pantu, kā arī Latvijas būvnormatīva LBN 100 teritoriālplānošanas prasības.
4. Atbilstoši 1997. gada „Aizsargjoslu likuma", p.13., 33., 22.05.2002. Teritorijas plānošanas likumam un 05.12.2000. LR MK noteikumiem nr.423 par teritorijas plānojumu pašvaldībām jānosaka aizsargjosla gar dzelzceļu.
5. Ja rodas nepieciešamība šķērsot dzelzceļu ar inženierkomunikācijām, jāsaņem tehniskie noteikumi. Atbilstošie projekti jāsaskaņo ar Rīgas ceļu distanci, Rīgas signalizācijas un sakaru distanci un valsts a/s „Latvijas dzelzceļš" projektu saskaņošanas komisiju.
6. Ja teritorijas attīstība skar dzelzceļa zemes nodalījuma joslu, vienlaikus ar tehniskā projekta saskaņošanu jātrisina zemes lietošanas jautājums.
7. Dzelzceļa iecirknī Rīga – Ērgļi dzelzceļa infrastruktūras attīstība līdz 2010. gadam nav paredzēta.

Infrastruktūras pārvaldes direktors M.Jagodkins

Ērgļu pagasta padome
SAŅĒMTS
Datums 28.12.2004
Reģistrācijas Nr. 997
Lietas Nr. 3-10

Golďfarbs 7234732

VZD Vidusdaugavas reģionālā nodaļa

LATVIJAS REPUBLIKAS VALSTS ZEMES DIENESTS

VIDUSDAUGAVAS REĢIONĀLĀ NODAĻA

Rīgas iela 130, Jēkabpils, LV-5202, Latvija

tālr.: 52-34221, fakss: 52-32572, e-pasts: mail@vidaugava.vzd.gov.lv

Jēkabpilī

20.12.2006. Nr. 1-8.2.2/2004

Ērgļu pagasta padomei
Rīgas iela 10
Ērgļu pag., Madonas raj.,
LV-4840

Par Madonas rajona Ērgļu pagasta teritorijas plānojumu

Pamatojoties uz Jūsu vēstuli, iesniedzam LR VZD nosacījumus teritorijas plānojumam. Teritorijas plānojumu, t.sk., detālo plānojumu, izstrādāt saskaņā ar atbilstošajiem MK noteikumiem un pašvaldībā apstiprinātajiem darba uzdevumiem.

1. Plānojuma grafisko daļu izstrādāt digitālā veidā 1992.gada Latvijas koordinātu sistēmā (LKS-92) ar M 1:10000 noteiktību, saskaņojot to ar VZD.
2. Apdzīvotu vietu teritorijā plānojuma grafisko daļu izstrādāt digitālā veidā LKS – 92 sistēmā ar M 1:2000 vai M1:5000 noteiktību, ja ir pieejama atbilstoša mēroga kartogrāfiskā pamatne.
3. Plānojuma izstrādāšanā izmantot aktuālu Nekustamā īpašuma valsts kadastra reģistra grafisko un teksta informāciju un ģeodēzisko atbalsta punktu datus, kurus iesniedz VZD reģionālā nodaļa.
4. Plānojuma materiālos noteikt īpaši aizsargājamos dabas objektus, vides un dabas resursu, sanitārās, ekspluatācijas un drošības aizsargjoslas M 1:10000 noteiktībā, t.sk. to objektu aizsargjoslas, kuri izvietoti ārpus plānojuma teritorijas, bet aizsargjoslas zona atrodas plānojuma teritorijā (piemēram, upes, ezeri, kapsētas).
5. Izstrādātā plānojuma redakcijas atzinuma sniegšanai, kurā ietverti grafiskie materiāli(vektordatu formā digitālā veidā LKS-92 koordinātu sistēmā uz elektroniskā datu nesēja un manuālā veidā iesietā sējumā) iesniedzams VZD reģionālajā nodaļā.
6. Pēc plānojuma apstiprināšanas vienu eksemplāru, kurā ietverti grafiskie materiāli (vektordatu formā digitālā veidā LKS-92 koordinātu sistēmā uz elektroniskā datu nesēja un manuālā veidā iesietā sējumā) iesniegt VZD reģionālajā nodaļā, klāt pievienojot pašvaldības lēmuma kopiju.

Pamatojoties uz LR Ministru kabineta 2004.gada 13.janvāra noteikumu Nr.34 12.punktu un VZD Vidusdaugavas reģionālās nodaļas iespējām, piedāvājam savu palīdzību Jūsu pagasta teritoriālā plānojuma veiksmīgai izstrādei:

Nekustamā īpašuma Valsts kadastra datu informācija- Kadastra pārvaldes Madonas biroja vadītājs J. Pīzelis , Telefons 4807287.

Kartogrāfiskā un ģeodēziskā informācija – Ģeodēzijas un kartogrāfijas daļas vadītāja J.Sokolova. Telefons 5221113; 5221623

Mērniecība un topogrāfija – Mērniecības un topogrāfijas daļas vadītāja vietniece A.Pīzele. Telefons 4823952.

Ar cieņu un novēlot veiksmīgu projekta izstrādi,
Nodaļas vadītājas vietniece I.Birkova

Ērgļu pagasta padome
SAŅEMTS
Datums 28.12.2006
Reģistrācijas Nr. 484 / 3-10

LAD Aiviekstes meliorācijas sistēmu valsts pārvalde

E. Ceriņai izpildei un iekļaut apziņojumā informāc.
20.10.2004.

Lauku atbalsta dienests

Aiviekstes meliorācijas sistēmu valsts pārvalde

Reģ.Nr.90000086510,Parka iela 3,Lubāna,Madonas raj.,LV-4830, Tālr.4860800,fakss 4860801,e-pasts:aiviekstes@lad.gov.lv

Lubānā

13.10.2004. Nr. 1/11 - 161

Ērgļu pagasta padomei

Par pagasta teritorijas plānojumu

Nosūtām Jums Jūsu pagasta valsts nozīmes meliorācijas sistēmu, kuras atrodas Aiviekstes MSVP pārzinā, sarakstu un plānu (2 lapas). Pašlaik tiek pabeigti meliorācijas digitālā kadastra veidošanas darbi. Nākošā gada pirmajā pusē varēsim Jums iesniegt arī koplietošanas meliorācijas sistēmu sarakstu un izvietojumu.

Izstrādājot pagasta teritorijas plānojumu, lūdzu, ņemt vērā valsts meliorācijas sistēmu izvietojumu Jūsu pagastā un plānā iestrādāt nosacījumus, kas paredz periodisku valsts meliorācijas sistēmu rekonstrukciju (renovāciju). Uz meliorācijas sistēmām un būvēm attiecas Aizsargjoslu likuma un Meliorācijas likuma prasības, kuras jāņem vērā veicot jebkādus darbus meliorētajās zemēs.

Papildus informāciju par meliorācijas kadastra jautājumiem Jums var sniegt vecākā inspektore Astrīda Bēniņa (tālr. 4860807).

Vadītājs A. Sluckis

Bēniņa 4860807
astrida.benina@lad.gov.lv

Ērgļu pagasta padome
SAŅEMTS
2004. g. - 19. - oktobrī
Reģistrācijas Nr. 919
Lietas Nr. 3-10

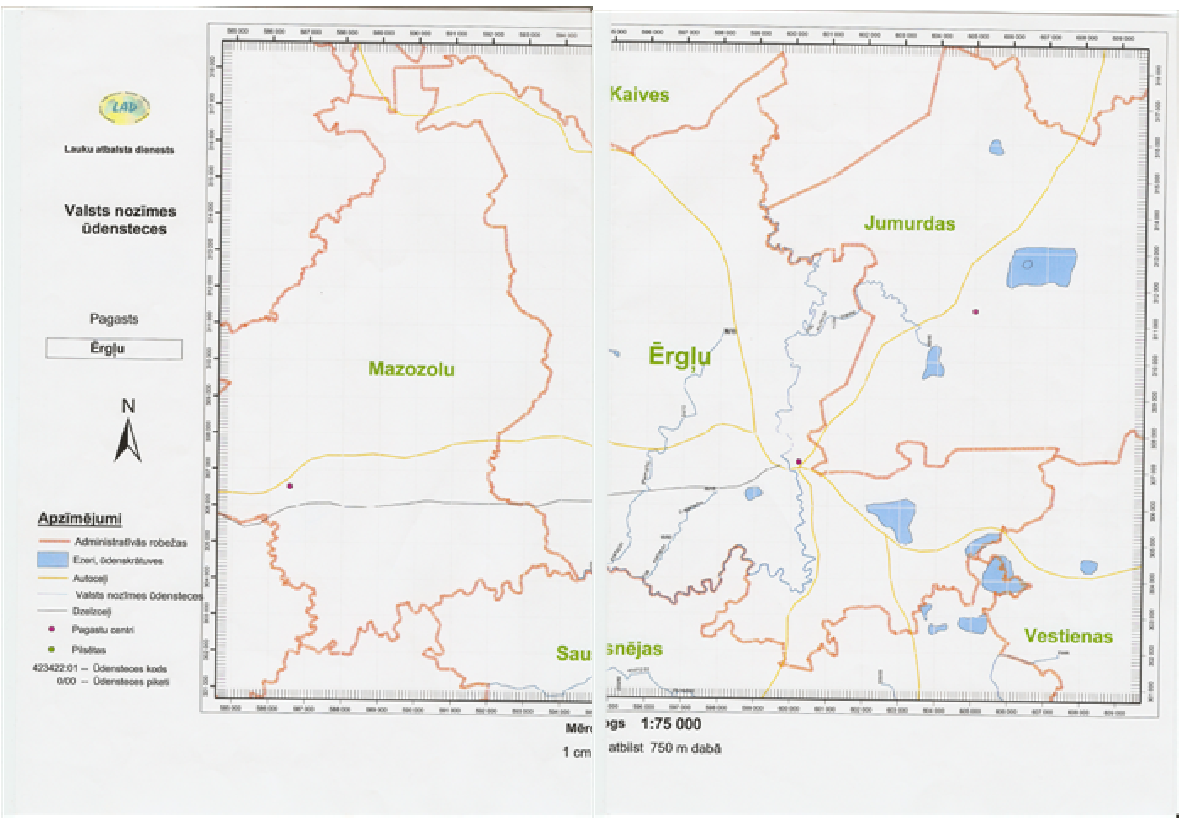

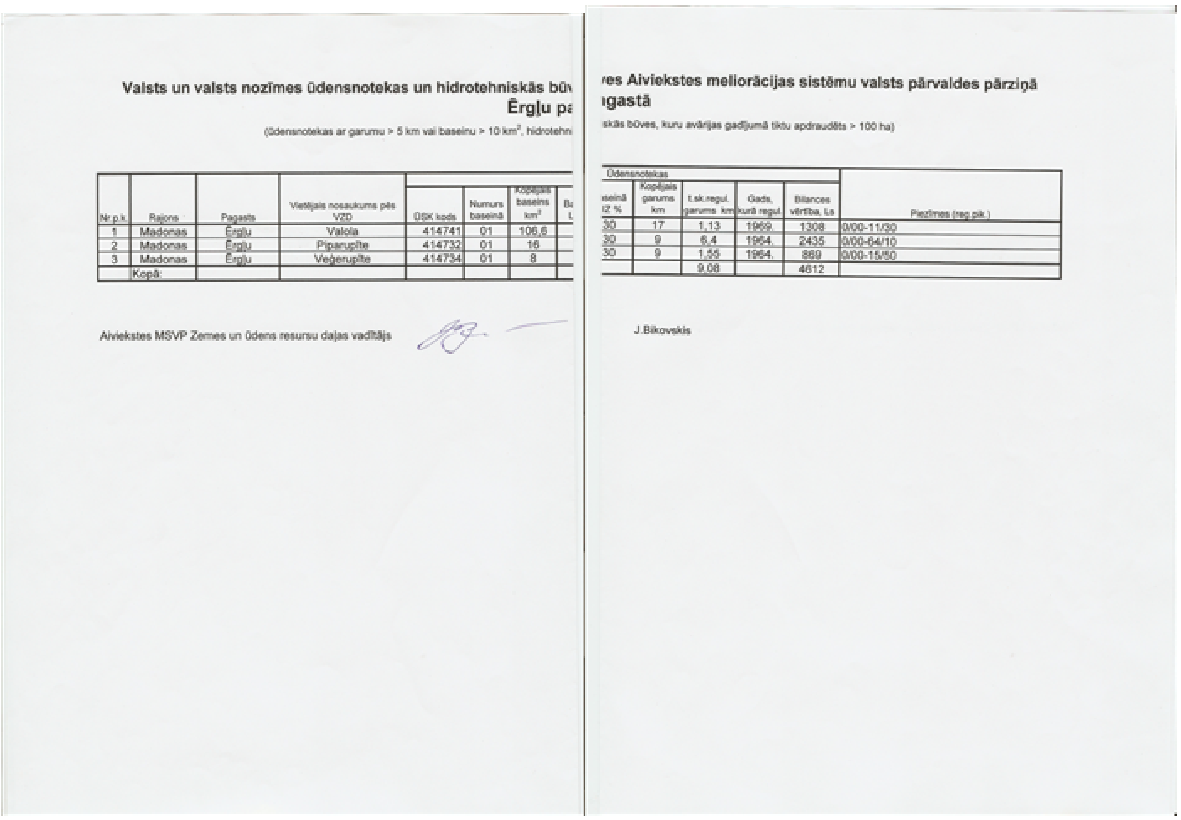

Valsts un valsts nozīmes ūdensnotekas un hidrotehniskās būv
Ērgļu pa
(ūdensnotekas ar garumu > 5 km vai baseinu > 10 km², hidrotehni

Nr.p.k.	Rajons	Pagasts	Vietējais nosaukums pēc VZD	ŪSK kods	Numurs baseinā	Kopējais baseina km²	Bu
1	Madonas	Ērgļu	Valola	414741	01	106,6	
2	Madonas	Ērgļu	Piparupīte	414732	01	16	
3	Madonas	Ērgļu	Veģerupīte	414734	01	8	
	Kopā:						

Aiviekstes MSVP Zemes un ūdens resursu daļas vadītājs

res Aiviekstes melioācijas sistēmu valsts pārvaldes pārziņā
igastā
iskās būves, kuru avārijas gadījumā tiktu apdraudēta > 100 ha)

Ūdensnotekas					Piezīmes (reg.pik.)
seinā iz %	Kopējais garums km	t.sk.regul. garums km	Gads, kurā regul.	Bilances vērtība, Ls	
30	17	1,13	1969.	1308	0/00-11/30
30	9	6,4	1964.	2435	0/00-64/10
30	9	1,55	1964.	869	0/00-15/50
		9,08		4612	

J.Bikovskis

LAD Viduslatvijas reģionālā lauksaimniecības pārvalde

Lauku Atbalsta Dienests

Viduslatvijas reģionālā lauksaimniecības pārvalde

Tvaika ielā 2, Jēkabpils, LV-5201. Tālr. 5217641, fāksa 5253658, e-pasts: Viduslatvija@lad.gov.lv

Jēkabpilī

20.12.2004. Nr. 1.1-10/752
Uz 15.12.2004. Nr.1059

Ērgļu pagasta padomei

Par teritorijas plānošanas
nosacījumiem

Atbildot uz Jūsu pieprasījumu par nosacījumiem, kuri ņemami vērā izstrādājot pagasta teritoriālo plānojumu, informējam, ka Madonas rajona administratīvajā teritorijā jautājumu, kuri saistīti ar lauksaimniecībā izmantojamās zemes melioráciju, tās transformāciju, meliorativo būvniecību u.c. risina Aiviekstes MSVP sadarbībā ar Viduslatvijas RLP. Šajā gadījumā ņemami vērā noteikumi, kurus Jums sniedza Aiviekstes MSVP.

Pārvaldes vadītājs G.Pušbārnieks

Ērgļu pagasta padome
SAŅEMTS
Datums 23.12.2004
Reģistrācijas Nr. 488
Lietas Nr. A-10

Valsts ugunsdzēsības un glābšanas dienesta Madonas brigāde

VALSTS UGUNSDZĒSĪBAS UN GLĀBŠANAS DIENESTS
MADONAS BRIGĀDE
Saules iela 8, Madona, LV – 4801, fakss 48-21401, tālrunis 48-21649

2005. g. 3. janvārī Nr. 1.
Uz 2004. g. 15 decembra Nr. 1059
Madonā

Ērgļu pagasta padomei.

VUGD Madonas brigādes prasības ugunsdrošības nodrošināšanas jomā, kuras jāņem vērā Ērgļu pagasta teritorijas plānojuma izstrādāšanai:

- Jāņem vērā Aizsargjoslu likumu, kā arī ekspluatācijas un drošības aizsargjoslu noteikšanas metodiku ;
- Jāņem vērā LBN 201 – 96 "Ugunsdrošības normas", kā arī citu spēkā esošo normatīvo aktu prasības par piebrauktuvēm un caurbrauktuvēm ugunsdzēsības un glābšanas tehnikai, veidojot perspektīvo ceļu un pilsētu ielu shēmas ;
- Jāņem vērā spēkā esošo normatīvo aktu prasības par ugunsdrošības atstarpēm starp dažādu ugunsdrošības pakāpju un funkcionālās nozīmes ēkām un būvēm ;
- Jāņem vērā pagasta teritorijas ārējās ugunsdzēsības ūdensapgādes nodrošinājums saskaņā ar LBN 222 – 99 "Ūdensapgādes ārējie tīkli un būves" prasībām ;
- Jāparedz pagasta teritorijā strādājošo un paaugstinātas bīstamības zonā dzīvojošo cilvēku apziņošanas sistēmu izveidi avārijas un ārkārtēju situācija gadījumā ;
- Jāparedz rūpniecisko avārijas risku novērtējumu ar rūpniecisko avārijas novērtēšanas programmu paaugstinātas bīstamības objektos, kā arī objektu avārijas gatavības un civilās aizsardzības pasākumu plānu izstrāde. Riska analīzes secinājumi jāņem vērā veicot ģenerālo plānu izstrādi un pagasta apbūves attīstību.
- Jāparedz esošā ugunsdzēsības depo funkcionēšanas materiāli tehniskās bāzes nodrošinājums saskaņā ar likumiem "Ugunsdrošības un ugunsdzēsības likumu" un "Civilās aizsardzības likumu" un citiem spēkā esošajiem normatīvajiem aktiem ;
- Pielietoto terminu un definīcija, kā arī jēdzienu skaidrojumam jāatbilst spēkā esošajiem normatīvajiem aktiem.

Komandiers: V.Stepanovs

Sagatavoja : E.Stangamis Tel. 4860277

Ērgļu pagasta padome
SAŅEMTS
datums 5. janvāris
Reģistrācijas Nr. 9
Lietas nr. 3-40

VAS Latvijas valsts meži

LATVIJAS VALSTS MEŽI

Reģ. Nr. LV 40003466281

VALSTS AKCIJU SABIEDRĪBA "LATVIJAS VALSTS MEŽI"

Krišjāņa Valdemāra iela 30, Rīga, LV 1046, Latvija, Tālr.: 7802075, Fakss: 7809430, E-pasts: lvm@lvm.lv

VIDUSDAUGAVAS MEŽSAIMNIECĪBA

Reģ. Nr.40003466281

Blaumaņa 3, Koknesē, Aizkraukles raj., LV-5113, tālr. 5161540, fakss 5161885

Koknesē

04.01.2005.Nr. 4/- 11

Ērgļu pagasta padomei

Par informācijas apmaiņu Ērgļu pagasta teritorijas plānojuma izstrādes gaitā

Atbilstoši LR MK noteikumiem Nr. 883 „Vietējās pašvaldības teritorijas plānošanas noteikumi", Valsts akciju sabiedrība „Latvijas valsts meži" Vidusdaugavas mežsaimniecība piedāvā Ērgļu pagasta teritorijas plānojuma izstrādei sekojošu informāciju - *meža apsaimniekošanas plānu 10 gadu periodam* 3. Kokneses iecirknī.

Lūdzu informēt par priekšlikumiem un plānojuma izstrādes gaitu un rast iespēju VAS „Latvijas valsts meži" Vidusdaugavas mežsaimniecības atbildīgajiem speciālistiem iepazīties ar plānojuma projekta materiāliem, piedalīties sabiedriskajās apspriešanās un noteiktajā termiņā iesniegt rakstveida priekšlikumus un atsauksmes par projekta redakcijām.

Pielikumā: informācija par zemes platībām, kadastriem un DMB (dabisko meža biotopu) platībām, aizsargājamo teritoriju shēma 1:60000 VAS „Latvijas valsts meži" Vidusdaugavas mežsaimniecības valdījumā esošajās platībās – 23 lapas.

Izpilddirektors A. Breidaks

Baltiņa 6339242

Ērgļu pagasta padome
SAŅEMTS
Datums 7. 1. 2005
Reģistrācijas Nr. 11
Lietas nr. 3-10

LATVIJAS VALSTS MEŽI

A/S LATVIJAS UNIBANKA Āgenskalna filiāle, kods 310101900, konts 03-930467544

04.01.2005

Kv	Nog	Anog	Biotopa nr.	DMB Tips	PDMB Tips	Platī Mī	Platī	AAT	Buf.	Apsaimn.	Datums
760207503											
58	34	0	70_0	MIS		0.0	0.8	5			01.10.2002
59	10	0	71_0	APS		1.5	1.5	6			02.10.2002
59	11	0	72_0	APS		2.5	2.0	5			10.10.2002
59	12	0	73_0	APS		0.0	1.3	6			10.10.2002
60	12	0	74_0	APS		2.2	2.2	6			29.09.2002
60	18	0	75_0	LAP		1.1	1.1	5	*		28.09.2002
60	23	0	41_0	SLAP_EGL		1.1	0.7	21			28.09.2002
62	1	0	15_0	LAP		4.9	4.9	5			. .
62	2	0	17_1	LAP	LAP	1.5	1.5	5			. .
62	3	0	19_1	LAP		1.8	1.8	5			. .
62	4	0	19_2	MIS		1.6	1.6	5			13.12.2000
62	5	0	17_2	LAP	LAP	3.4	3.4	5			13.12.2000
62	6	0	17_3	LAP	LAP	2.4	2.4	5			13.12.2000
62	7	0	18_0		LAP	1.3	1.3	11			. .
62	8	0	17_4	LAP	LAP	1.4	0.6	5			13.12.2000
62	11	0	24_0	APS		2.4	2.4	6			. .
62	12	0	25_0	APS		2.7	2.7	6			. .
62	13	0	26_0	APS		2.9	2.9	6			. .
62	14	0	27_0	APS		3.3	3.3	6			. .
62	16	0	28_0	APS		6.0	6.0	6			. .
62	23	0	20_0	SKUJ		1.8	1.8	5			. .
62	27	0	42_0	SKUJ		3.3	3.3	5			04.10.2002
62	28	0	43_0	SKUJ		3.0	3.0	5			04.10.2002
62	30	0	44_0		APS	2.5	2.5	5			04.10.2002
63	2	0	45_0		SLAP_PRIE	1.1	1.1	14			04.10.2002
63	8	0	46_0		SLAP_PRIE	1.4	1.4	14			04.10.2002
64	9	0	47_0		APS	2.7	2.7	6			03.10.2002
64	10	0	48_0	APS		2.1	2.1	6			04.10.2002
64	13	0	49_0	APS		1.5	1.5	5			03.10.2002
64	16	0	50_0		SLAP_PRIE	0.9	0.9	14			04.10.2002
64	17	0	51_0		SLAP_PRIE	0.9	0.9	14			04.10.2002
64	27	0	52_0	APS		1.1	1.1	6			04.10.2002
66	3	0	6_0	SKUJ		0.7	0.7	5			. .
66	4	0	53_0		SKUJ	2.7	2.7	5			04.10.2002
66	5	0	54_0	SKUJ		3.5	3.5	5			04.10.2002
66	6	0	55_0		APS	1.4	1.4	6			04.10.2002
66	8	0	21_0	MIS		1.7	1.7	5			. .
66	10	0	56_0	APS		2.1	2.1	6			03.10.2002
66	11	0	22_0		SKUJ	1.7	0.8	10			. .
66	14	0	57_0	APS		2.2	2.2	6			03.10.2002
66	15	0	58_0	APS		1.7	1.7	6			03.10.2002
66	16	0	59_0	APS		1.9	1.9	6			03.10.2002
68	3	0	7_0		GRAV	5.4	0.3	5			. .
69	1	0	60_0	APS		2.8	0.8	5			05.10.2002
69	2	0	23_0	APS		0.8	0.8	6			. .
69	5	0	61_0		APS	1.7	1.7	5			05.10.2002
69	6	0	62_0		APS	1.0	1.0	5			05.10.2002
69	7	0	64_0	APS		0.5	0.5	5			05.10.2002
69	8	0	63_0	APS		1.2	1.2	5			05.10.2002
69	9	0	65_0	APS		1.0	0.8	5			05.10.2002
69	10	0	66_0	APS		2.0	2.0	5			05.10.2002
70	8	0	67_0	MIS		2.3	2.3	5			25.10.2002
71	3	0	68_0	GRAV		1.0	1.0	5			25.10.2002
74	20	0	1_0	SKUJ	SKUJ	1.7	1.7	10	*		. .
76	31	0	69_0		SKUJ	1.0	1.0	4		*	06.10.2002
77	10	2	3_0	APS		3.1	1.3	6			. .
77	11	1	2_0	APS		2.2	2.2	6			. .

Jaunās aizsargājamās teritorijas

Madonas raj. Ērgļu pag.

Aizsargājamās teritorijas nosaukums	Platība kopā
	5663.2
ML- Medņu	20.3
BZ- Medņu	50.4
Meži gaiva noplūdes	3.0

04.01.05 1. lapa

Īsumto aizsargājamto teritorijas

Madonas raj. Ērgļu pag.

Apsaimn.	Kv.	Nog.	Plat.	Lielā grupa	Mazā grupa	Nosaukums
760207503	56	20	1.0	Buferzonas	Ap putnu mikroliegumiem	BZ- Meņģis
760207503	56	21	1.2	Buferzonas	Ap putnu mikroliegumiem	BZ- Meņģis
760207503	56	22	1.2	Buferzonas	Ap putnu mikroliegumiem	BZ- Meņģis
760207503	56	23	1.7	Buferzonas	Ap putnu mikroliegumiem	BZ- Meņģis
760207503	56	24	6.2	Buferzonas	Ap putnu mikroliegumiem	BZ- Meņģis
760207503	56	30	0.7	Buferzonas	Ap putnu mikroliegumiem	BZ- Meņģis
760207503	56	35	0.6	Buferzonas	Ap putnu mikroliegumiem	BZ- Meņģis
760207503	56	36	1.0	Buferzonas	Ap putnu mikroliegumiem	BZ- Meņģis
760207503	56	37	1.2	Buferzonas	Ap putnu mikroliegumiem	BZ- Meņģis
760207503	56	38	1.4	Mikrolieguni	Aizsargājamu dzīvnieku	ML- Meņģis
760207503	56	39	0.8	Buferzonas	Ap putnu mikroliegumiem	BZ- Meņģis
760207503	56	40	1.0	Buferzonas	Ap putnu mikroliegumiem	BZ- Meņģis
760207503	61	20	1.0	Buferzonas	Ap putnu mikroliegumiem	BZ- Meņģis
760207503	61	21	1.0	Buferzonas	Ap putnu mikroliegumiem	BZ- Meņģis
760207503	61	22	0.9	Buferzonas	Ap putnu mikroliegumiem	BZ- Meņģis
760207503	61	23	0.6	Mikrolieguni Buferzonas	Aizsargājamu dzīvnieku Ap putnu mikroliegumiem	ML- Meņģis BZ- Meņģis
760207503	61	24	0.9	Buferzonas	Ap putnu mikroliegumiem	BZ- Meņģis
760207503	61	28	0.6	Mikrolieguni	Aizsargājamu dzīvnieku	ML- Meņģis
760207503	61	29	1.1	Mikrolieguni	Aizsargājamu dzīvnieku	ML- Meņģis
760207503	61	30	1.5	Mikrolieguni Buferzonas	Aizsargājamu dzīvnieku Ap putnu mikroliegumiem	ML- Meņģis BZ- Meņģis
760207503	61	31	0.6	Mikrolieguni	Aizsargājamu dzīvnieku	ML- Meņģis
760207503	61	35	0.4	Buferzonas	Ap putnu mikroliegumiem	BZ- Meņģis
760207503	61	36	2.5	Buferzonas	Ap putnu mikroliegumiem	BZ- Meņģis
760207503	61	37	0.2	Buferzonas	Ap putnu mikroliegumiem	BZ- Meņģis
760207503	65	1	2.1	Buferzonas	Ap putnu mikroliegumiem	BZ- Meņģis
760207503	65	2	1.7	Mikrolieguni	Aizsargājamu dzīvnieku	ML- Meņģis
760207503	65	3	3.5	Mikrolieguni	Aizsargājamu dzīvnieku	ML- Meņģis
760207503	65	4	4.1	Mikrolieguni	Aizsargājamu dzīvnieku	ML- Meņģis
760207503	65	5	1.1	Mikrolieguni	Aizsargājamu dzīvnieku	ML- Meņģis
760207503	65	6	1.1	Mikrolieguni	Aizsargājamu dzīvnieku	ML- Meņģis
760207503	65	7	1.9	Mikrolieguni	Aizsargājamu dzīvnieku	ML- Meņģis
760207503	65	8	0.5	Buferzonas	Ap putnu mikroliegumiem	BZ- Meņģis
760207503	65	9	0.9	Buferzonas	Ap putnu mikroliegumiem	BZ- Meņģis
760207503	65	10	1.1	Buferzonas	Ap putnu mikroliegumiem	BZ- Meņģis
760207503	65	11	4.4	Buferzonas	Ap putnu mikroliegumiem	BZ- Meņģis
760207503	65	12	1.1	Mikrolieguni Buferzonas	Aizsargājamu dzīvnieku Ap putnu mikroliegumiem	ML- Meņģis BZ- Meņģis
760207503	65	13	2.4	Buferzonas	Ap putnu mikroliegumiem	BZ- Meņģis
760207503	65	14	0.7	Buferzonas	Ap putnu mikroliegumiem	BZ- Meņģis
760207503	65	15	1.5	Buferzonas	Ap putnu mikroliegumiem	BZ- Meņģis
760207503	65	16	2.5	Buferzonas	Ap putnu mikroliegumiem	BZ- Meņģis
760207503	71	3	1.0	Nepārkodīts aizsargājamās teritorijas	Saimniecisko mežu	Meži grava nogāzēs
760207503	77	11	2.0	Nepārkodīts aizsargājamās teritorijas	Saimniecisko mežu	Meži grava nogāzēs

04.01.07 2. lapa

Jaunās aizsargājamās teritorijas

Madonas raj. Ērgļu pag.

Apzīmēj.	Kv.	Nog.	Plat.	Lielā grupa	Mazā grupa	Nosaukums
76020760[illegible]	543	10	0.6	Buferzonas	Ap potenciālajiem mikroliegumiem	BZ- Medus
76020760[illegible]	543	11	0.4	Buferzonas	Ap potenciālajiem mikroliegumiem	BZ- Medus
76020760[illegible]	543	12	2.6	Buferzonas	Ap potenciālajiem mikroliegumiem	BZ- Medus
76020760[illegible]	543	15	4.0	Buferzonas	Ap potenciālajiem mikroliegumiem	BZ- Medus

Kvartālu platības

Madonas raj. Ērgļu pag.

Apsaimn.	Kvart.	Platība
7600207503	55	42.6
7600207503	56	53.7
7600207503	57	29.1
7600207503	58	33.5
7600207503	59	46.0
7600207503	60	43.8
7600207503	61	59.4
7600207503	62	67.5
7600207503	63	20.7
7600207503	64	44.7
7600207503	65	44.9
7600207503	66	37.9
7600207503	67	22.5
7600207503	68	59.9
7600207503	69	22.8
7600207503	70	31.5
7600207503	71	26.3
7600207503	72	23.4
7600207503	73	18.6
7600207503	74	51.1
7600207503	75	15.2
7600207503	76	53.1
7600207503	77	38.5
7600207503	143	25.6
		912.3

Kadastra vienību platības

Madonas nj. Ērgļu pag.

Kadastra	Meži	Lauksaimniecības zemes				Purvi	Zem ūdeņiem		Zem ceļiem	Zem ēkām	Pārējās zemes		Kopā
		Aram-zeme	Pļavas	Ganību	Augļu dārzs		meža	nemeža			meža	nemeža	
70540010079	25.6												25.6
70540020013	91.4								0.5		2.0	2.4	96.3
70540040081	498.7						16.6	1.2	2.3		12.7	1.2	532.7
70540070024	129.5					0.9		2.4			5.2		138.0
70540070032	31.3								0.2				31.5
70540070033	17.7												17.7
70540070047	5.7												5.7
70540080236	17.9	2.1	0.9	0.7		0.8		14.5				1.6	38.5
70540080242	24.6								0.1			1.6	26.3
Kopā	842.4	2.1	0.9	0.7	0.0	1.7	16.6	18.1	3.1	0.0	19.9	6.8	912.3

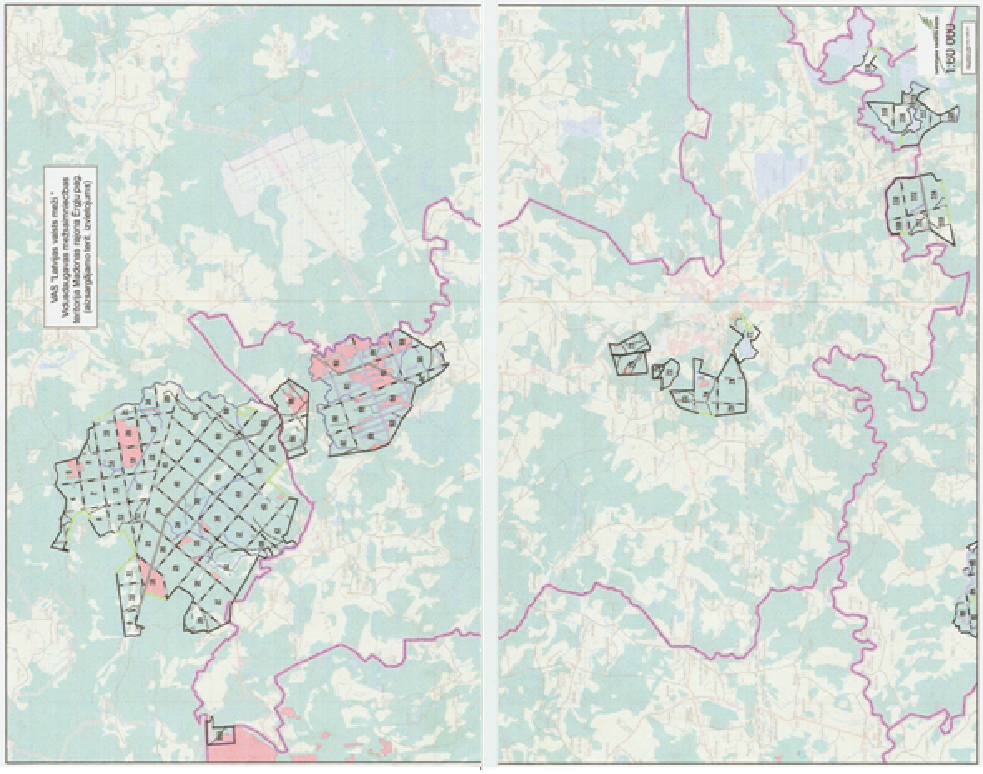
VAS "Latvijas valsts meži"
Valstsdzīvojamās mežsaimniecības
teritorija Madonas rajona Ērgļu pag.
(aizsargājamo ainavu telpas - izveidojamo)
1:50 000

Valsts meža dienesta Madonas virsmežniecība

Latvijas Republikas Zemkopības Ministrijas
VALSTS MEŽA DIENESTS
MADONAS VIRSMEŽNIECĪBA

Reģ. Nr.LV90000078833, Dārzu ielā 4, Cesvainē, LV-4871, t.52371; fax 4852015
Valsts kase, konta Nr.000361101, Latvijas Banka konta Nr. LV30TREL2160760240000, kods LACBLV2X

Cesvainē

2005.gada 7.janvārī Nr. 1-17/234 Ērgļu pagasta padomei

Par teritorijas plānošanas nosacījumiem

Saskaņā ar Ministru kabineta noteikumiem Nr.883 "Vietējās pašvaldības teritorijas plānošanas noteikumi" no 19.10.2004., plānojot atļauto izmantošanu jāņem vērā noteikumu 4.punktā minētie teritorijas apstākļi. Atbildot uz Ērgļu pagasta vēstuli 1059 no 2004.g.15.decembra, vērtam uzmanību uz vairākiem būtiskiem teritorijas apstākļiem, kurus nepieciešams ņemt vērā :

1. Ērgļu pagastā atrodas īpaši aizsargājamās dabas teritorija – dabas parks "Ogres ieleja", kuras izmantošanu regulē MK noteikumi Nr.415 "Īpaši aizsargājamo dabas teritoriju vispārējie aizsardzības un izmantošanas noteikumi" no 22.07.2003., kas ierobežo saimniecisko darbību :
Ar shēmu, kurā atzīmētas dabas parka robežas, var iepazīties Madonas virsmežniecībā Cesvainē, Dārzu ielā 4 vai Ērgļu mežniecībā. Likums "Par īpaši aizsargājamām dabas teritorijām" 21.panta nosaka, ka veicot teritoriālo plānojumu, jāievēro aizsargājamās teritorijas izvietojums, tās aizsardzības un izmantošanas noteikumi, kā arī dabas aizsardzības plāns.
Likums "Par īpaši aizsargājamām dabas teritorijām" 4.nodaļas 17.pantā paredz iespēju aizsargājamajai teritorijai izstrādāt individuālos noteikumus, panākot uz vispārējiem aizsargājamo teritoriju aizsardzības un izmantošanas noteikumiem (Nr.415/22.07.2003.) un konkrētās aizsargājamās teritorijas īpatnībām un izveidošanas mērķiem. Aizsardzības un izmantošanas noteikumi nosaka nepieciešamo, pieļaujamo un aizliegto darbību šajā teritorijā, lai nepieļautu tās vērtības samazināšanos. Teritorijas, kurām ir dažādi mērķi, var iedalīt funkcionālajās zonās, tām var būt atšķirīgi aizsardzības un izmantošanas noteikumi. 2004.gadā S.o "Ceļteka" veica dabas parka "Ogres ieleja" individuālo izmantošanas un apsaimniekošnas noteikumu un funkcionālā zonējuma projekta izstrādi.
Projekts ir iesniegts Vides ministrijā izskatīšanai. Veicot teritorijas plānojuma izstrādi, jāņem vērā projektā iestrādātās norādes, jo pēc individuālo aizsardzības un izmantošanas noteikumu apstiprināšanas tie būs saistoši visu līmeņu teritoriālplānojumiem

2. Ogres ielejas dabas parka teritorijā atrodas dabas piemineklis "Brāļu krāces un Akmeņupītes ūdenskritums", kas noteikts ar MK noteikumiem Nr.175/2001 "Noteikumi par aizsargājamiem ģeoloģiskajiem un ģeomorfoloģiskajiem dabas pieminekļiem". Saimniecisko darbību teritorijā regulē MK noteikumi Nr.415 "Īpaši aizsargājamo dabas teritoriju vispārējie aizsardzības un izmantošanas noteikumi" no 22.07.2003. Ogres ielejas dabas parka funkcionālā zonējuma projektā minētā dabas pieminekļa teritorija iekļauta lieguma zonā.

Ērgļu pagasta padome
SAŅEMTS
Datums 12 - 01 - 2005
Projekta Nr. 419
Lietas Nr. 8-10

3.Teritorijas plānojumā nepieciešams atzīmēt aizsargjoslas (500 m zonu) ap kultūras piemineklīem, un teritorijas izmantošanu plānot saskaņā ar normatīvajos aktos atļautajām darbībām šajā zonā:

Nr.	Nosaukums	vieta
1677	Baltiņu senkapi (Veina kāpes)	Ērgļu pag., pie Baltiņiem
1680	Indrānu senkapi	Ērgļu pag., pie Indrāniem
1682	Kaivēnu pilskalns	Ērgļu pag., pie Kaivēniem
1683	Rezēnu senkapi (Kapu kalns)	Ērgļu pag., pie Lejasrezēniem
1684	Klusu senkapi (Kapu kalniņš)	Ērgļu pag.,starp Kaivēniem un Ozolīšiem
1675	Ērgļu viduslaiku kapsēta	Ērgļu centrā
1676	Ērgļu Skanstes kalniņš-pilskalns	Pie Ērgļu dzirnavām
1678	Ērgļu viduslaiku pils	Pie Ērgļu slimnīcas
1679	Danderu upurozols	Ērgļu pag., pie Danderiem
1681	Jaundāķēnu senkapi	Ērgļu pag., pie Jaundāķēniem

Saimnieciško darbību kultūras piemineklu teritorijā un to aizsargjoslā regulē Likums "Par kultūras piemineklu aizsardzību" un "Grozījumi likumā "Par kultūras piemineklu aizsardzību"" un "Aizsargjoslu likums" (8. un 38.punkts), no kuriem izriet Valsts kultūras piemieklu inspekcijas norādījumi par saimniecisko darbību kultūras piemineklja un tā aizsargjoslas teritorijā (1.pielikumā).

4.Teritorijas plānojumā nepieciešams atzīmēt aizsargjoslas gar upēm un ap ezeriem atbilstoši "Aizsargjoslu likuma" 7.panta prasībām, teritorijas izmantošanu plānojot saskaņā ar piejaujamajām darbībām aizsargjoslā. Ar upju sarakstu, kurām noteikta aizsargjosla, var iepazīties Ērgļu mežniecībā vai Madonas reģionālajā vides pārvaldē.
Mežsaimniecisko darbību aizsargjoslās un īdenesteču aizsargzonās regulē arī MK noteikumi Nr.89 "Dabas aizsardzības noteikumi meža apsaimniekošanā" no 08.05.2001.

5.Ērgļu pagasta meža zemēs noteikti vairāki mikroliegumi:

- Īpaši aizsargājamai putnu sugai – mednim (mikroliegumi Nr.76001, 76002) un buferzona Nr.76004 mikroliegumam Nr.76006 (pats mikroliegums atrodas Ogres rajona teritorijā);
- Īpaši aizsargājamam biotopam "ozolu, liepu, kļavu un gobu meži gravās un upju ieleju nogāzēs, kura sīlpums pārsniedz 45 grādu leņķi" (Nr.76001);
- meža biotopam – biokoks (Nr.76001) saimniecībā "Spēliņi"

Līmumi un mikroliegumu shēmas Ērgļu pagastam tika nosūtīti pēc līmumu pieņemšanas. Teritorijas izmantošanu plānot ņemot vērā prasības Ministru kabineta noteikumos Nr.45 "Mikroliegumu izveidošanas, aizsardzības un apsaimniekošanas noteikumi" no 30.01.2001. Atkāpšoties ar līmumiem un mikroliegumu shēmām var iepazīties Ērgļu mežniecībā.

6. Latvijas Republikā līdz 2000.gada 1.janvārim mežī tika izdalīti kategorijās un tajos noteikti arī īpaši aizsargājamie iecirkņi. Saimnieciskajos mežos tika izdalīti 26 veidu īpaši aizsargājamie iecirkņi. Viens no iecirņu veidiem bija "citi parki un dendroloģiskie stādījumi", kas tika izdalīti pēc pašvaldības apstiprināta saraksta vai taksatora ieskatiem. MK noteikumu Nr.89 "Dabas aizsardzības noteikumi meža apsaimniekošanā" no 08.05.2001. 22.punktā noteikts, ka īpaši aizsargājamo iecirkņu status Meža valsts reģistrā tiek saglabāts līdz atbildīgās institūcijas lēmuma pieņemšanai par mikroliegumu izveidošanu vai par īpaši aizsargājamā iecirkņā statusa atcelšanu. Pamatojoties uz minētajiem noteikumiem, tika veikta īpaši aizsargājamo iecirkņu inventarizācija. Lēmumus par aizsardzības statusa saglabāšanu

vietējās nozīmes parkiem varēja pieņemt arī pašvaldība. Ērgļu pagasta pašvaldība vēstulē Nr.409 no 26.08.2002. atzīmējusi teritorijas, kurās īpaši aizsargājamajam iecirknim nolemj saglabāt aizsardzības pazīmi. Šajos gadījumos Mežā valsts reģistrā teritorija tiek atzīmēta kā vietējās nozīmes dabas parks. Apsekojot Ērgļu pagasta pašvaldības vēstulē atzīmētās teritorijas, konstatēts, ka lielākajā daļā gadījumu tās ir vecas mājū vietas ar atsevišķiem veciem platlapjiem un neatbilst tradicionālajam priekšstatam par parku ("Kurzēni", "Ilzēni", "Jaunceplis"), tāpēc līdzam vēlreiz pārskatīt nepieciešamību šīs teritorijas definēt kā "vietējās nozīmes parku". Pateicot Meža valsts reģistrā kā vietējās nozīmes parks "Rata kalns" atzīmēts saimniecības "Zvaigznītes" 1.kv. 1. un 2.nog. (7054-008-0068), teritorijas apsaimniekošanu regulē MK noteikumi Nr.415 "Īpaši aizsargājamo dabas teritoriju vispārējie aizsardzības un izmantošanas noteikumi" no 22.07.2003. par dabas parkiem. Pašvaldībai ir tiesības izdot savus saistošos noteikumus, kas var atšķirties no vispārīgajiem. Arī pieguļošajos valsts mežu nogabalos ir aizliegta mežsaimnieciskā darbība (skat.shēmu 2.pielikumā), jo teritorijā konstatēti dabiskie meža biotopi un īpaši aizsargājamas augu sugas.

7. Kā maz ietekmētu un neskartu mežu teritorija jāatzīmē AS "Latvijas valsts meži" Vidusdaugavas mežsaimniecības pārraudzībā esošie valsts meži pie Melnes ietekas Ogres upē (skat. 3.pielikums). Šeit konstatētas vairākas ļoti retas īpaši aizsargājamās augu, ķērpju un sēnu sugas, īpaši aizsargājamie biotopi, Eiropas nozīmes aizsargājami biotopi un dabiskie meža biotopi, kuriem izveidojami mikroliegumi, kā arī 2004.g. sezonā apdzīvota īpaši aizsargājamā putna zivju ērgļa ligzda. Teritorijai piekļaujas mikroliegums mežu rieta vietai. Minētajā mežu masīvā būtu vēlams neplānot aktīvu saimniecisko darbību, jo šeit lielā koncentrācijā atrodas aizsargājami biotopi un sugas. Precīzākā informācija par teritorija un sugām Madonas virsmežniecībā, Dīrzu ielā 4.

Virsmežziņa v. **V.Otvars**

S.Rauniere
48-52142

20532058

4. pielikums

Izraksts no Valsts kultūras pieminekļu inspekcijas vēstules
Nr.06-09/1091 no 23.07.2003. Valsts meža dienestam
"Par mežsaimniecisko darbību arheoloģisko pieminekļu teritorijās
un aizsardzības zonās"

Norādījumi mežsaimnieciskajai darbībai, kas nepārveido kultūras pieminekli un tā kultūrvēsturisko vidi (pilskalni, apmetnes, senkapi, viduslaiku pilis un kapsētas, senkapi, kulta vietas, u.c.) :

1. Inspekcijas saskaņojums (atļauja) nav nepieciešams sausu un vēja gāzto koku cirtanai, meža reproduktīvā materiāla ieguvei, minerālmēslu un pesticīdu lietošanai meža zemē, oga, sēņu un citu meža blakusproduktu ieguvei arheoloģisko pieminekļu teritorijās un aizsardzības zonās.
2. Inspekcijas saskaņojums (atļauja) nav nepieciešams, veicot meža mākslīgo atjaunošanu, stādījumu (sējumu) papildināšanu un jaunaudžu kopšanu, kā arī meža dabiskajai atjaunošanai un meža kopšanai arheoloģisko pieminekļu aizsardzības zonās.
3. Inspekcijas saskaņojums (atļauja) nav nepieciešams visa veida koku cirtanai, mineralizēto josla ierīkošanai un augsnes sagatavošanai arheoloģisko pieminekļu aizsardzības zonās tālāk par 100metriem no pieminekļa teritorijas ārējās robežas, ja tiek ievēroti šādi nosacījumi:
   a. meža izstrādes darbi organizējami tā, lai kokmateriālu izvešana no cirtēm notiktu, neķēršojot pieminekļa teritoriju;
   b. nav pieļaujami zemes reljefa pārveidojumi tehnoloģisko koridoru veidošanā;
   c. konstatējot jaunas arheoloģiskās liecības, darbi pārtraucami un par atradumiem nekavējoties jāziņo Inspekcijai (attiecīgā rajona galvenajam valsts kultūras pieminekļu aizsardzības inspektoram vai Arheoloģijas centram).
4. Inspekcijas saskaņojums (atļauja) nepieciešams augsnes sagatavošanai, mineralizēto joslu ierīkošanai un visa veida koku cirtanai, izņemot sausu un vēja gāztu koku cirtanai, arheoloģisko pieminekļu aizsardzības zonās 100 metru rādiusā ap pieminekli (skaitot no pieminekļa teritorijas ārējās robežas).
5. Inspekcijas saskaņojums (atļauja) nepieciešams, veicot jaunu ceļu, melioācijas sistēmu u.c. būvniecību arheoloģisko pieminekļu aizsardzības zonās. Inspekcijas saskaņojums nav nepieciešams, veicot būvju rekonstrukciju un remontu arheoloģisko pieminekļu aizsardzības zonās.
6. Inspekcijas saskaņojums (atļauja) nepieciešams, paredzot meža zemes transformāciju kultūras pieminekļu aizsardzības zonās.
7. Visa veida mežsaimniecisko darbību, kas nav minēta 1.punktā, veikšanai arheoloģisko pieminekļu teritorijās nepieciešams Inspekcijas saskaņojums (atļauja).

Minētie norādījumi ir spēkā līdz Inspekcija rakstveidā informē Valsts meža dienestu par izmaiņām šajos norādījumos.

Parakstījis : Inspekcijas vadītājs I.Dambis

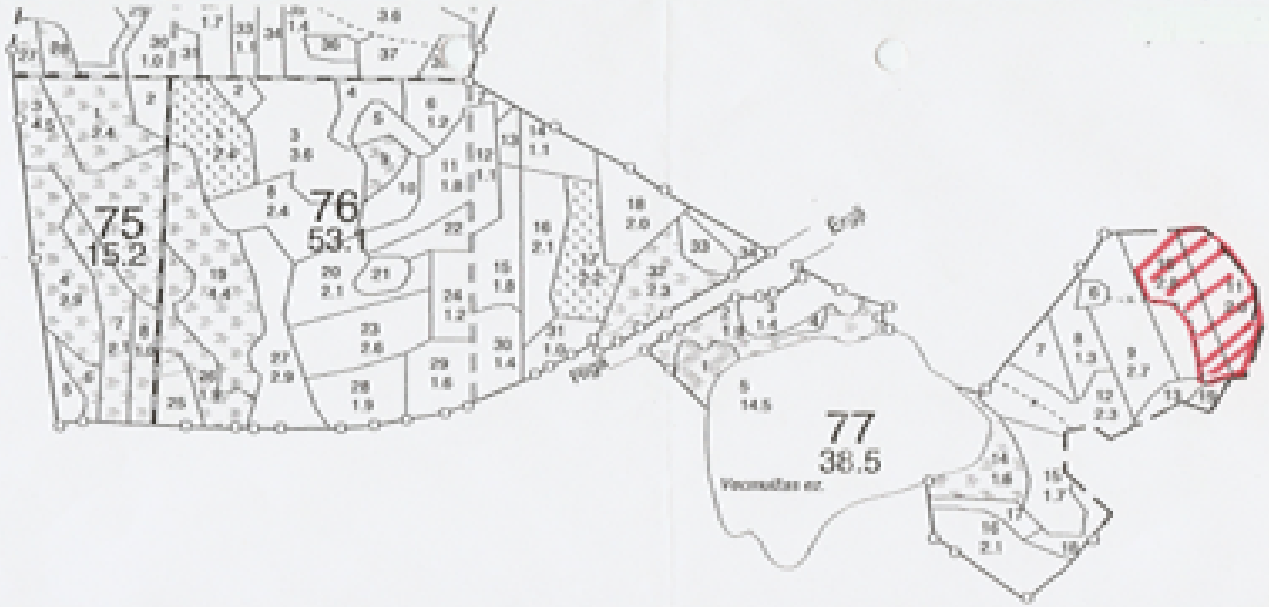

MĒROGS 1:10 000

100 0 100 200 300 400 500 600 700 800 9

© SIA "Latvijas mežu ierīciba", 2001

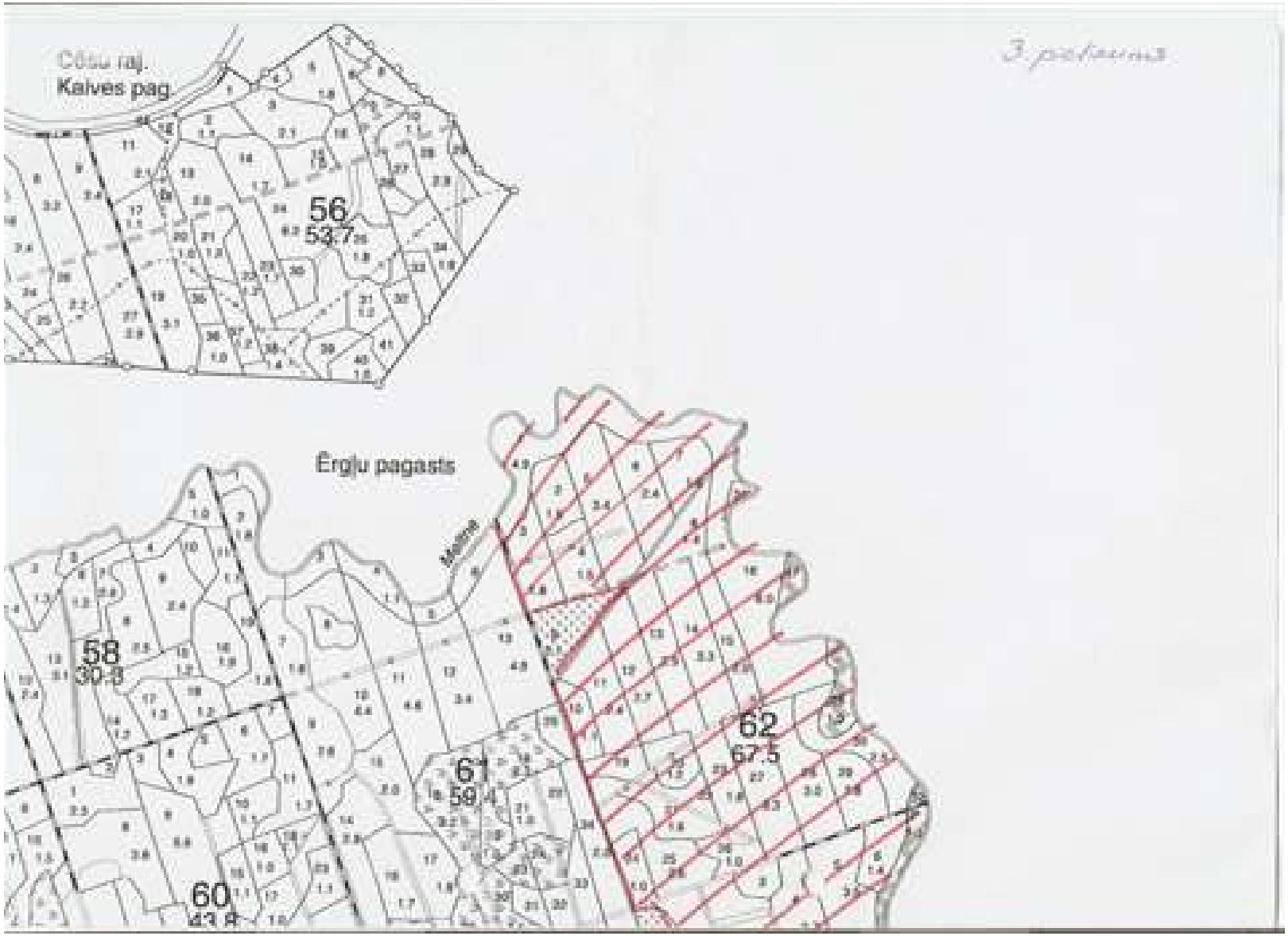
Cēsu raj.
Kalves pag.
56
53.7
Ērgļu pagasts
58
30.9
61
59.4
62
67.5
60
43.8

3. pielikums

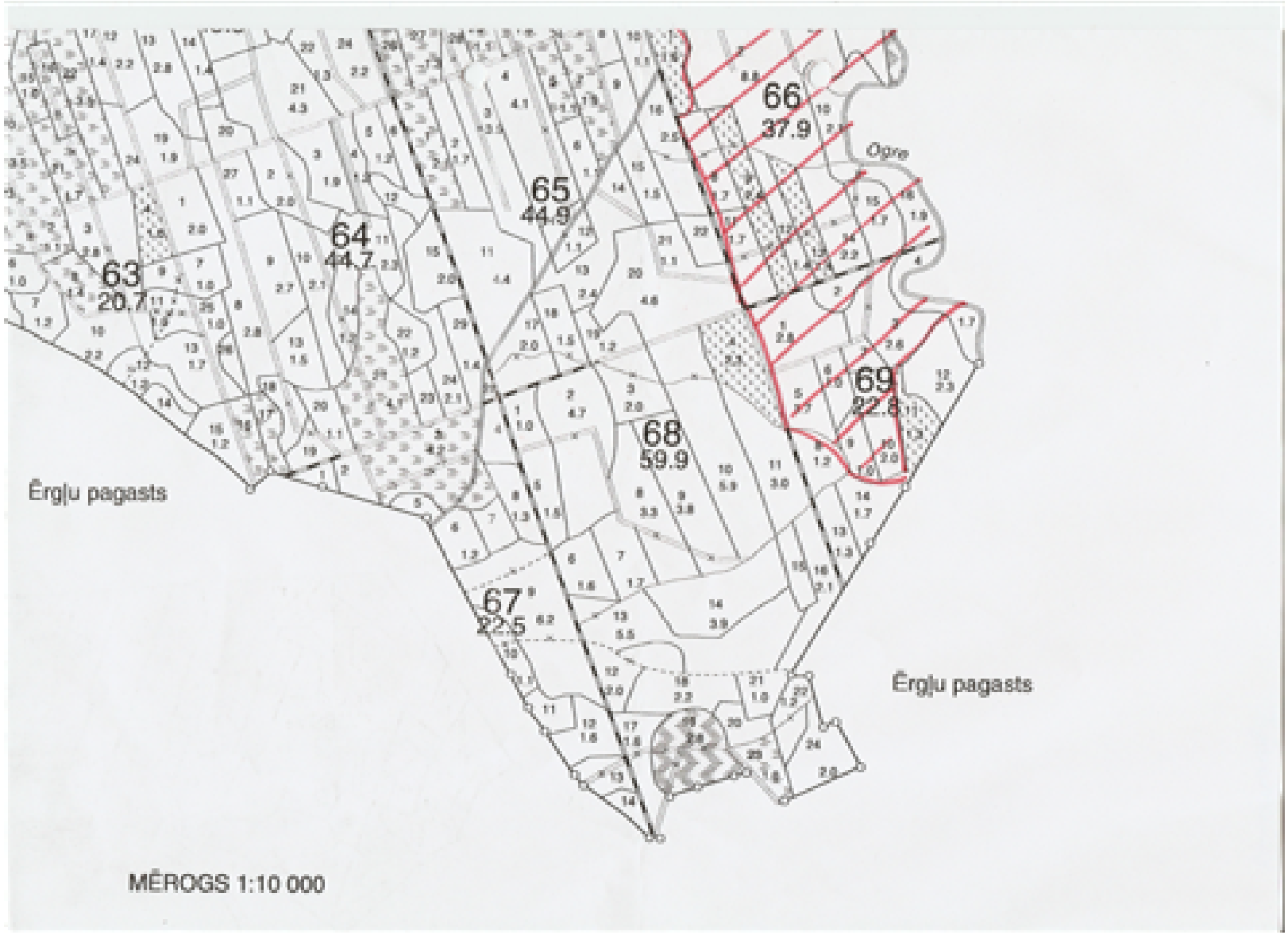
66
37.9
Ogre
65
44.9
64
44.7
63
20.7
69
22.8
68
59.9
67
22.5
Ērgļu pagasts
Ērgļu pagasts
MĒROGS 1:10 000

SIA Lattelekom

Lattelekom

Lattelekom SIA
Reģ.Nr. 000305278
PVN reģ.Nr. LV40003052786
Vaļņu ielā 30, Rīgā, LV-1050
Tālr.: 7055 000, fakss: 7055 481, e-pasts: lattelekom@lattelekom.lv

Rīgā
28.12.2004. Nr. 29.1-3/365

Cien. M. Briedes k-dzei
Ērgļu pagasta padomes
priekšsēdētājas vietniecei

Par Ērgļu pagasta teritorijas plānojumu

Atsaucoties uz Jūsu 15.12.2004. vēstuli Nr. 1059, informēju Jūs, ka izstrādājot pagasta teritorijas attīstības plānu un veicot būvniecības darbus, jāievēro šādi vispārīgi nosacījumi:

- visi būvniecības darbi jāveic atbilstoši spēkā esošajiem būvnormatīviem, ievērojot arī Aizsargjoslu likumā un Ekspluatācijas aizsargjoslu gar sakaru līnijām noteikšanas metodikā (MK noteikumi Nr. 465) ietvertās normas;
- teritorijas aizsargjoslu plānā jābūt atzīmētām arī telekomunikāciju līniju un objektu aizsargjoslām;
- privātiem telekomunikāciju tīkliem, kurus paredzēts pieslēgt Lattelekom SIA publiskajam telekomunikāciju tīklam, jāatbilst Sabiedrisko pakalpojumu regulēšanas komisijas apstiprinātajiem tehniskajiem noteikumiem (SPRK 2002.11.12 sēdes protokols Nr.64(94) 10.p.), kuros norādīti tīklu savienošanas nosacījumi;
- ja ar privātā tīkla īpašnieku noslēgts līgums "Par telekomunikāciju tīkla robežu", tad iekšējie telpu un teritorija telefonizācijas darbi jāveic īkas vai teritorijas saimniekam saskaņā ar šo noslēgto robežlīgumu;
- lielos uzņēmumos būtu jānodrošina atsevišķa telpa telekomunikāciju iekārtām, atsevišķā gadījumā arī līniju ievadiem;
- privātie un publiskie telekomunikāciju tīkli jāierīko un jāizbūvē atbilstoši Ministru Kabineta apstiprinātajiem Telekomunikāciju tīklu ierīkošanas un būvniecības noteikumiem (MK noteikumi Nr. 496);
- lai veiktu telekomunikāciju tīkla infrastruktūras attīstības plānošanu un pakalpojumu savlaicīgu nodrošināšanu, vēlams savlaicīgi informēt Lattelekom SIA par pagasta attīstības plānā iekļauto jauno dzīvojamo māju un uzņēmējdarbības objektu celtniecību;

- katra kalendārā gada beigās vēlams informēt Lattelekom SIA par nākamajā gadā plānoto ielu un teritoriju rekonstrukciju.

Ērgļu pagasta padome
SAŅEMTS
Reģistra Nr.
Lietas Nr. 8-10

Pagasta teritoriju un detālplānojuma izstrādes jautājumos, kā arī par telekomunikāciju līniju aizsargjoslām un telekomunikāciju infrastruktūras objektu ierīmēšanu karšu materiālos, lūdzu kontaktēties ar Lattelekom SIA Tīkla dienesta Tīklu uzturēšanas daļas Vidzemes reģiona Tīklu uzturēšanas nodaļas vadošo kabeļu tehniķi **Uģi Fjodorovu**, tālr. 4823333, mob. 6442697. Minētajai kontaktpersonai nepieciešams iesniegt teritorija plānus mērogā 1:10000, (ciemati 1:2000, vai lielākā mērogā) ciparu formātā vai krāsainas izdrukas veidā.

Lai saskaņā ar Ministru Kabineta apstiprināto noteikumu Nr. 34 (Vietējās pašvaldības teritorijas plānojuma noteikumi) p.10.4. Jūs saņemtu atzinumu no Lattelekom SIA par izstrādāto teritoriālo plānojumu, materiālus lūdzu iesniegt Lattelekom SIA Tīkla dienesta Tīkla attīstības direktoram **Mārim Petrovskim** (Rīgā, Pērses iela 8, LV-1011).

Izstrādājot teritorijas plānojumu, ierosinām Jums kā vienu no iespējamiem risinājumiem, lai īstenotu infrastruktūras attīstības pasākumus, izvērtēt iespējas piesaistīt Eiropas Savienības struktūrfondu finansējumu. Atbilstoši pagājušā gada decembrī apstiprinātajam Latvijas Attīstības plānam, pašvaldības kā palīdzības saņēmēji varēs pieteikt projektus Eiropas Reģionālās attīstības fonda pasākumā „Informācijas un komunikāciju tehnoloģiju attīstība", kura ietvaros tiks atbalstītas arī tādas aktivitātes, kuru mērķis ir attīstīt informācijas un komunikāciju tīklus perifērijas teritorijās. No savas puses esam gatavi sniegt Jums atbalstu šāda projekta sagatavošanā un īstenošanā.

Ar cieņu,

Valdis Vancovičs
Lattelekom SIA
Tīkla direktors

Sagatavoja:
A. Ūderis
7280018

A/s Latvenergo Sadales tīkli Ziemeļaustrumu reģions

LATVENERGO

Valsts akciju sabiedrība Latvenergo
FILIĀLE ZIEMEĻAUSTRUMU
ELEKTRISKIE TĪKLI
Vien. reģ. Nr. 40003032641
Aiviekste, Kalsnavas pag.
Madonas raj. LV 4860, Latvija
Tālr. +371 4851359, fakss +371 4851375
zset@latvenergo.lv

Aiviekstē
29.12.2004. Nr. 362100-01/1318
Uz 15.12.2004. Nr.1059

Ērgļu pagasta padomes
priekšsēdētāja vietniecei
M. Briedes k-dzei

Par Ērgļu pagasta teritorijas plānojuma izstrādi

VAS "Latvenergo" filiāle "Ziemeļaustrumu elektriskie tīkli" izvirza sekojošus nosacījumus Kokneses pagasta teritorijas plānojuma izstrādei:

1. Esošās elektrolīnijas un elektroietaises (transformatoru apakšstacijas, sadales punkti u.c.) precīzi jāuzrāda teritorijas plānojumā. Teritoriālajā plānojumā jānorāda arī informācija par elektrolīnijām noteiktajām aizsargjoslām.

2. Patreizējais elektrisko tīklu izvietojums Kokneses pagasta teritorijā pilnībā nodrošina esošo elektroenerģijas lietotāju pieprasījumu.

3. Jaunu elektrisko tīklu izbūve tiek plānota pamatojoties uz elektroenerģijas lietotāju pieteikumiem un saskaņā ar Sabiedrisko pakalpojumu regulēšanas komisijas padomes 2002. gada 11. decembra lēmumu Nr. 145 apstiprināto "Elektrotīkla pieslēguma maksas metodiku".

4. Ielu apgaismojuma tīkla attīstību nosaka pagasta padome.

Tehniskais direktors Ilmārs Sproģis

Vitauts Kaross 48-51330

Ērgļu pagasta padome
SAŅEMTS
Reģistrēts Nr. 3-10
Lietas Nr.

SIA BO Vidzemes attīstības aģentūra

SIA BO "VIDZEMES ATTĪSTĪBAS AĢENTŪRA"
Reģ. Nr. 44103020016
Lāčplēša 1, Valmierā, LV-4201
tālr. 42 81711 fakss 42 07472
e-pasts vidzemes.aa@delfi.lv, http:// www.vidzemes-regions.lv

Valmierā

2004.gada 16.decembrī **Nr. 1- 7 / 578**

Uz Jūsu 09.11.2004. Nr. 929

Ērgļu pagasta padomei

Par Ērgļu pagasta teritorijas plānojumu

Atbildot uz Jūsu vēstuli, uzskatāmu, ka Ērgļu pagasta teritorijas plānojuma izstrādē vajadzētu ņemt vērā Vidzemes plānošanas reģiona telpiskā struktūrplāna projekta attīstības perspektīvu un vadlīnijas, kā arī Vidzemes reģiona attīstības programmu.

Plašāku informāciju par Vidzemes plānošanas reģiona attīstības programmu un reģiona telpiskās struktūras plāna projektu var gūt mūsu mājas lapā www.vidzemes-regions.lv. Atbilstoši projektam Jūsu pagasta teritorija atrodas dažāda interešu saskaršanās telpā, kas atspoguļots reģiona telpiskās struktūras plāna vēlamās struktūras sintēzē un sadaļā 3.1.

Vidzemes attīstības aģentūras viedoklis par telpisko interešu saskarsi jomām Jūsu teritorijā:

Infrastruktūras attīstības jautājumos:

- Reģionālas nozīmes autoceļa P 4 Sauleskalns – Ērgļi - Rīga teritorijas attīstības plānošana;
- Reģionālas nozīmes lauku teritoriju attīstības koridora Vidzemes Josta teritorijas plānošanā;
- Reģionālas nozīmes tūrisma attīstības dzelzceļa un vietējās nozīmes dzelzceļa pasažieru pārvadājumu attīstībā;
- Sabiedriskā transporta tīkla un autoostas attīstība.

Apdzīvojuma struktūras attīstības jautājumos:

- Ērgļu attīstība par novada nozīmes centru ar atbilstošu pakalpojumu pieejamības nodrošināšanu iedzīvotājiem;

Ērgļu pagasta padome
SAŅEMTS
2004.g. - 27. - decembrī
Reģistrēts Nr. 492
Lietas Nr. 3-15

- Sadarbība ar tuvāko reģionālas nozīmes centru – Madonu;
- Pakalpojumu spektra paplašināšana un piedāvāšana Rīgas un Zemgales plānošanas reģionu pierobežas iedzīvotājiem;
- Lauku apdzīvojuma saglabāšana un attīstība.

Atvērtās telpas attīstības jautājumos:

- Attīstības teritoriju, reģiona plānojumā iezīmētas kā "Baltās teritorijas", izmantošanas precizēšanā atbilstoši reģiona attīstības mērķiem un perspektīvai:
  - Lauksaimniecības attīstībai,
  - Mežsaimniecības attīstībai, t.sk. lauks zemju apmežošanai,
  - Ainavu vērtību noteikšanā, saglabāšanā un kopšanā,
  - Tūrisma teritoriju noteikšanā.
- Sadarbība ar Aizkraukles (Irši, Vietalvas) un Cēsu rajonu (Inešu, Vecpiebalgas) pašvaldībām tūrisma infrastruktūras attīstībā veloceliņi, informatīvās norādes, stāvvietas, u.c. infrastruktūra.

Ar cieņu,
VAA direktore

Jolanta Vjakse

Kalniņš 4207471

Madonas rajona padome

LATVIJAS REPUBLIKAS
MADONAS RAJONA
PADOME

Reģ. Nr. 90000042542, Saieta laukums 1, Madona, LV-4801, tālr. 4860580, fakss 4860581, e-pasts padome@madona.lv

Madonā

22.11.2004. Nr. 6.4.5/1-5/1891

Ērgļu pagasta padomei

Par nosacījumiem Ērgļu pagasta teritorijas plānojuma izstrādē

Pamatojoties uz Jūsu vēstuli 09.11.2004. Nr. 929 "Par Ērgļu pagasta teritorijas plānojuma izstrādē", Madonas rajona padome ņemot vērā Madonas rajona attīstības programmu un Madonas rajona teritorijas plānojumu, Ērgļu pagasta teritorijas plānojuma izstrādē ņem vērā:

1. Ievērot Madonas rajona teritorijas plānojumu un Madonas rajona attīstības programmu, apstiprināti 28.10. 2003. lēmums "Par Madonas rajona teritorijas plānojuma apstiprināšanu un plānoto pasākumu pabeigšanu" (Protokols Nr.9.,1§);
2. Izstrādāto Ērgļu pagasta teritorijas plānojuma 1. eksemplāru lūdzam iesniegt Madonas rajona padomē.

Padomes priekšsēdētājs A. Cejapīters

Sokolovnicova
4860571

Ērgļu pagasta padome
SAŅEMTS
Datums 29.11.2004
Reģistra Nr. 4.5.4
Lietas nr. 3-10

AS Latvijas gāze

AKCIJU SABIEDRĪBA
LATVIJAS GĀZE

STRATĒĢIJAS UN ATTĪSTĪBAS DAĻA
Vienotais reģ. nr. 40003000649
Reģ. Nr. 000000064
Vagonu iela 20, Rīga, LV-1909
tālr. 7041699, 7041787, fakss 7041789
e-pasts: strategijas-dala@lg.lv
konts (IBAN): LV38 PARX 0000 0044 6101 8
a/s "PAREX BANKA", SWIFT kods PARXLV22

Rīgā
04.01.2005. Nr. 01-1/10

Uz 15.12.2004. Nr. 1059

Ērgļu pagasta padomes
priekšsēdētājas vietniecei
cien. M.Briedes kdzei
Rīgas iela 10, Ērgļu pagasts,
Madonas rajons, LV- 4840

Par Ērgļu pagasta teritorijas
plānojuma nosacījumiem

Atbildot uz Jūsu 15.12.2004. vēstuli Nr.1059 par Ērgļu pagasta teritorijas plānojuma izstrādi, a/s "Latvijas Gāze" Stratēģijas un attīstības daļa informē, ka Lazdonas pagasta teritorijai gāzes apgāde teoretiski iespējama no maģistrālā gāzes vada Rīga – Daugavpils.

Izstrādājot Ērgļu pagasta teritorijas plānojumu, esam ieinteresēti iespējamo perspektīvo sadales gāzes vadu izvietojuma atspoguļošanā teritorijas plānojumā.

Lūdzam iesniegt a/s "Latvijas Gāze" Stratēģijas un attīstības daļā Ērgļu pagasta teritorijas plānojuma grafiskās daļas sagatavi iespējamo perspektīvo sadales gāzes vadu izvietojuma uznešanai.

Vienlaicīgi lūdzam sniegt Jums zināmo informāciju par perspektīvajiem patērētājiem Ērgļu pagasta teritorijā.

Stratēģijas un attīstības daļas vadītāja I.Laube

Krastiņš
7041699,
7041787

Ērgļu pagasta padome
SAŅEMTS
datums 7. janvāris
Reģistrācijas Nr. 10
Lietas Nr. 8-10

SIA Latvijas Mobilais Telefons

"Latvijas Mobilais Telefons SIA"
Reģ. Nr. 50003050911

L M T
LATVIJAS MOBILAIS TELEFONS

Ropažu iela 6, Rīga, LV-1039, LATVIJA
Tālr. 7773200, fakss 7535353

Rīgā,
2005.gada 06.janvārī, Nr. Z/ 09

Uz 15.12.2004. vēstuli Nr.1059

ĒRGĻU PAGASTA PADOMEI
Rīgas iela 10,
Ērgļu pagasts,
Madonas rajons,
LV-4840

Par teritorijas plānojuma izstrādi Ērgļu pagastā

Sakarā ar Jūsu 15.12.2004. vēstuli Nr.1059 par Madonas rajona Ērgļu pagasta teritorijas plānojuma izstrādes uzsākšanu, informējam, ka Madonas rajona Ērgļu pagasta teritorijā neatrodas "Latvijas Mobilais Telefons" SIA piederoši nekustamie īpašumi.

Informējam, ka "Latvijas Mobilais Telefons" SIA Madonas rajona Ērgļu pagasta teritorijā 2005.gadā neplāno izvietot "Latvijas Mobilais Telefons" SIA jaunas bāzes stacijas.

Izstrādājot Madonas rajona Ērgļu pagasta teritorijas plānojumu, lūdzam paredzēt iespēju Madonas rajona Ērgļu pagasta teritorijā uzstādīt un ekspluatēt publiskā mobilo elektronisko sakaru tīkla iekārtas un ar to saistītās inženierkomunikācijas, publiskā mobilo elektronisko sakaru tīkla iekārtas un ar to saistītās inženierkomunikācijas iespēju robežās paredzot esošu komunikāciju- elektroapgādes tīklu, un piebraucamo autoceļu tavumā.

Ar cieņu –
"Latvijas Mobilais Telefons" SIA
Īpašuma dienesta direktors J.Briedis

V.Belogradova,
7773661

Ērgļu pagasta padome
SAŅEMTS
Datums 9.1.2005
Reģistrācijas Nr. 15
Lietas nr. 3-10

Latvijas Vides, ģeoloģijas un meteoroloģijas aģentūras nosacījumi

VALSTS ĢEOLOĢIJAS DIENESTS

Eksporta iela 8, LV-1010, Rīga • Tālrunis 7808879 • Fakss 7808218 • E-pasts: vgd@vgd.gov.lv

Rīgā 04.10.2007. No. 1075

uz 15.10.2007. No. 10.59.

Madonas rajona Ērgļu pagasta padomei

Par ģeoloģisko informāciju pagasta teritorijas plānojuma izstrādei

Saskaņā ar Teritorijas plānošanas likumu un MK noteikumiem Nr.883 "Vietējās pašvaldības teritorijas plānojuma noteikumi" plānošanai pagasta līmenī ir nepieciešama ģeoloģiskā informācija.

Ģeoloģiskās informācijas paketē, kas domāta Madonas rajona Ērgļu pagasta teritorijas attīstības plānojuma izstrādei, rekomendējam iekļaut sekojošu informāciju:

- ✓ Pagasta reljefa, ģeoloģiskās uzbūves un hidroģeoloģisko apstākļu īsu raksturojumu;
- ✓ Paaugstināta ģeoloģiskā riska (erozijas apdraudētās, pārpurvotās, paaugstināta pazemes ūdeņu piesārņojuma iespēju) teritorijas;
- ✓ Pagasta derīgo izrakteņu raksturojums, tabulā sniegt vispārējas ziņas par derīgo izrakteņu atradnēm un perspektīvajiem laukumiem, parādīt kartē derīgo izrakteņu atradņu un derīgo izrakteņu prognozēto krājumu laukumu robežas un derīgo izrakteņu karjerus (ieguves vietas), sniegt informāciju par nepieciešamāko derīgo izrakteņu ievešanas iespējām no tuvākajām atradnēm;
- ✓ Par visiem izurbtajiem ūdensapgādes urbumiem (urbuma nr., koordinātas, urbuma dziļums, izmantojamais ūdens horizonts, pazeminājums, debits, urbšanas gads, urbuma aizsargjoslas un tā tehniskais stāvoklis). Urbumu izvietojumu parādīt kartē;
- ✓ Datus par pazemes ūdeņu izmantošanas iespējām;
- ✓ Grunts ūdeņu un pazemes ūdeņu aizsargātības vērtējumu;
- ✓ Dot aizsargājamo ģeoloģisko un ģeomorfoloģisko pieminekļu raksturojumu un parādīt kartē to atrašanās vietas.

Ģeoloģisko informāciju parādīt kartē atsevišķu slāņu veidā.

Valsts ģeoloģijas dienests kartes sagatavo pārsvarā izmantojot programmu ArcView. Kartogrāfisko informāciju pagastam nodosim izdrukas veidā kā arī elektroniski shp. formātā. ***Ar topogrāfisko pamatni nodrošina pagasts.*** Valsts ģeoloģijas dienesta rīcībā nav atbilstoša mēroga pagasta digitālās kartes.

Valsts ģeoloģijas dienests, kura rīcībā ir visplašākā ģeoloģiskā informācija, var sagatavot ģeoloģiskās informācijas sadaļu pagasta teritorijas attīstības plānam. **Dienests šādus darbus izpilda uz līguma pamata.** Darbu laikā mūsu darbinieki

Ērgļu pagasta padome
SAŅEMTS
Datums 12.10.2007
Reģistrācijas Nr. 495
Lietas Nr. 5-10

apseko derīgo izrakteņu ieguves vietas un ūdens apgādes urbumus, nosakot to stāvokli un izmantojot GPS precīzē urbumu atrašanās vietas.

Darbus iespējams izpildīt aptuveni 1,5 – 2 mēnešu laikā no līguma noslēgšanas brīža.

Aptuvenās mūsu piedāvātā līgumdarba izmaksas ir 400 - 450 Ls ieskaitot PVN. Mainot darba apjomu tiek pārskatīts līgumdarbu izcenojums. Tas samazinās, ja netiek veikta ūdensapgādes urbumu un derīgo izrakteņu atradņu apsekošana uz vietas. Cenā nav iekļauta izmaksas, kas saistītas ar aizsargjoslu aprēķinu ūdensapgādes urbumiem.

Pēc vienošanās ar pagasta padomi varam sagatavot ģeoloģiskās informācijas paketi, kas aptvertu tikai datus par derīgo izrakteņu atradnēm un ūdensapgādes urbumiem. Datus var sagatavot uz 1 : 50 000 mēroga satelītkartes pamata.

Atbildīgais par informācijas sagatavošanu Zemes dzīļu resursu pārvaldes vadītājs Agris Lācis.

t. 7770003, mob. 6425471
e-pasts Agris.Lacis@vgd.gov.lv

Valsts ģeoloģijas dienesta direktors M. Segliņš

VAS “Latvijas pasts”

LATVIJAS PASTS

Valsts akciju sabiedrība "Latvijas Pasts", Vidzemes reģiona Madonas reģionālā nodaļa
Saules iela 21, Madona, LV-4801, reģ. Nr.40003052790, tālrunis: +371 4822422, +371 4821997, fakss: +371 4822367, e-pasts: madona@pasts.lv, www.pasts.lv

Madonā, 2005.gada 17.janvārī.
Nr.01-6/26

Ērgļu pagasta padomei

Par Ērgļu pagasta teritorijas plānojuma izstrādi (uz Jūsu 15.12.2004 Nr.1059)

VAS „Latvijas Pasts" Ērgļu pagasta teritorijā neplāno atvērt jaunu pasta nodaļu. Pasta nodaļa Ērgļos arī turpmāk atradīsies Rīgas ielā 15, nekādas Pasta teritorijas izmaiņas netiek plānotas.

Ar cieņu,

Pārvaldnieka p.i. A.Karlsons

Ērgļu pagasta padome
SAŅEMTS
Reģistrācijas Nr. 81
Lietas Nr. 3-10

Madonas rajona Vestienas pagasts

LATVIJAS REPUBLIKA
MADONAS RAJONS

VESTIENAS PAGASTA PADOME

Reģ. Nr. 90000042287
"Pagasttmājā", Vestienas pagastā, Madonas rajonā , LV - 4855, tālr. 4871707,fax 4871707
Norēķinu konts LV78HABA0001402041476 Hansabankas Madonas nodaļa. Kods HABALV 22

Madonas rajona Vestienas pagastā

25.11.2004. Nr. 1 – 13/ 453
uz 09.11.2004. Nr. 929

Ērgļu pagasta padomei

Par kopīgi risināmiem jautājumiem
Ērgļu pagasta teritorijas plānojuma izstrādē

Izstrādājot Ērgļu pagasta teritorijas plānojumu, lūdzam paredzēt iespējamo ilglaicīgo sadarbību tūrisma infrastruktūras attīstības jomā.

Vestienas pagasta padomes priekšsēdētājs D.Baškevics

Ērgļu pagasta padome
SAŅEMTS
datums 0.-26.-novembris
Reģistrēts Nr. 845
Lietas Nr. 3-60

Vides pārraudzības valsts biroja lēmums

Latvijas Republikas Vides ministrija

VIDES PĀRRAUDZĪBAS VALSTS BIROJS

Reģ.Nr. 90000628077, Rūpniecības iela 23, Rīga, LV - 1045 (tālrunis: 7321173; fakss: 7321049)

Rīgā, 06.01.2006 Nr. 7-04/55

uz ..... Nr. .....

Ērgļu pagasta padomei
Rīgas iela 10, Ērgļu pagasts, Madonas rajons, LV-3434

Valsts vides dienesta Madonas reģionālajai vides pārvaldei
Blaumaņa iela 7, Madonas, LV-4601

Par stratēģisko ietekmes uz vidi novērtējumu

Vides pārraudzības valsts birojs izskatīja Ērgļu pagasta padomes 2005.gada 28.decembra vēstuli Nr.1027 un tai pievienoto iesniegumu par plānošanas dokumenta izstrādi. Izvērtējot Vides pārraudzības valsts biroja rīcībā esošo informāciju saskaņā ar normatīvajos aktos noteiktajiem kritērijiem, Vides pārraudzības valsts birojs ir pieņēmis lēmumu nepiemērot stratēģisko ietekmes uz vidi novērtējumu Ērgļu pagasta teritorijas plānojumam.

Pielikumā:
Lēmums par stratēģiskā ietekmes uz vidi novērtējuma nepiemērošanu – 2 lapas.

Direktora vietnieks A.Lukšēvics

I. Jēgere 7770818

Ērgļu pagasta padome
SAŅEMTS
2006 g. - 11. - janvāris
Nr. 42
Lapas Nr. 3-40

Latvijas Republikas Vides ministrija

VIDES PĀRRAUDZĪBAS VALSTS BIROJS

Reģ.Nr. 90000628077, Rūpniecības iela 23, Rīga, LV - 1045 (tālrunis: 7321173; fakss: 7321849)

Rīgā, 2006.gada 6.janvārī

Lēmums Nr.7-p

Par stratēģiskā ietekmes uz vidi novērtējuma procedūras nepiemērošanu

Adresāts:

Ērgļu pagasta padome, adrese: Rīgas iela 10, Ērgļu pagasts, Madonas rajons, LV-3434.

Plānošanas dokumenta nosaukums:

Teritorijas plānojums.

Plānošanas teritorija:

Ērgļu pagasts.

Izvērtētā dokumentācija:

Ērgļu pagasta padomes 2005.gada 28.decembra vēstule Nr.1027 un tai pievienotais iesniegums par plānošanas dokumenta izstrādi.

Ērgļu pagasta padomes viedoklis:

Stratēģiskais ietekmes uz vidi novērtējums nav nepieciešams, jo izstrādājot teritorijas plānojumu nav saņemti priekšlikumi saimnieciskajai darbībai, kas varētu negatīvi ietekmēt vidi aizsargājamās dabas teritorijās. Teritorijas plānojuma izstrādes laikā tiek ņemti vērā normatīvajos aktos noteiktie aprobežojumi. Teritorijas plānojuma izstrāde sekmēs videi draudzīgu teritorijas izmantošanu un infrastruktūras attīstību.

Faktu konstatācija:

- Saskaņā ar Ērgļu pagasta padomes sniegto informāciju – tiek izstrādāts pašvaldības teritorijas plānojums. Plānošanas dokumenta izstrādes termiņš noteikts līdz 2007.gada aprīlim.
- Saskaņā ar Latvijas Republikas "Teritorijas plānošanas likumu" Ērgļu pagasta teritorijas plānojums ir plānošanas dokuments vietējās pašvaldības līmenī, kurā noteiktas vietējās pašvaldības teritorijas attīstības iespējas, virzieni un ierobežojumi, kā arī teritorijas pašreizējā un plānotā (atļautā) izmantošana.

- Kā norādīts Ērgļu pagasta padomes 2005.gada 28.decembra vēstulei Nr.1027 pievienotajā iesniegumā par plānošanas dokumenta izstrādi - tas tiek izstrādāts saistībā ar Ērgļu pagasta attīstības programmu, 2002.gadā apstiprināto Ērgļu novada veidošanas projektu, Madonas rajona teritorijas plānojumu un attīstības programmu, kā arī citiem nozaru plānošanas dokumentiem un augstākā līmeņa plānošanas dokumentos noteiktajām vadlīnijām.
- Ērgļu pagastā ir apzinātas dabas vērtības, potenciālās vides problēmas, kā arī rūpniecisko avāriju riski un draudi cilvēku veselībai. Atbilstoši pašvaldības iesniegumam, būtiskas vides problēmas plānošanas teritorijā netiek prognozētas, plānošanas dokumenta izstrāde un īstenošana neparedz rūpniecisko avāriju riska un cilvēku veselības draudu iespējas. Rūpnieciskā ražošana ir saistīta ar kokapstrādi un lauksaimniecisko ražošanu.
- Ērgļu pagasta padome teritorijas plānojuma izstrādes gaitā konsultējusies ar atbildīgajām valsts institūcijām, tai skaitā ar Valsts vides dienesta Madonas reģionālo vides pārvaldi un ir saņemta virkne nosacījumu plānošanas dokumenta izstrādei.
- Pamatojoties uz Latvijas vides, ģeoloģijas un meteoroloģijas aģentūras datu bāzi, Ērgļu pagastā ir noteiktas Eiropas nozīmes aizsargājamā Natura 2000 teritorija – dabas parks "Ogres ieleja". Atbilstoši Ērgļu pagasta padomes iesniegumam par plānošanas dokumentu, pašvaldības teritorijā ir arī daļa aizsargājamā ainavu apvidus "Vestiena". Saskaņā ar pašvaldības iesniegumu, izstrādājot teritorijas plānojumu nav saņemti priekšlikumi saimnieciskajai darbībai, kas varētu negatīvi ietekmēt vidi aizsargājamās dabas teritorijās. Saimnieciskā darbība un teritoriju izmantošana tiek noteikta saskaņā ar normatīvajos aktos noteiktajiem aprobežojumiem.
- Kā norādīts pašvaldības iesniegumā teritorijas plānojums tiek izstrādāts saskaņā ar dabas parka "Ogres ieleja" individuālo aizsardzības un izmantošanas noteikumu projektu. Teritorijas plānojuma izstrādes laikā tiek ņemti vērā normatīvajos aktos noteiktie aprobežojumi un tā izstrāde sekmēs vidēi draudzīgu teritorijas izmantošanu, infrastruktūras attīstību, kā arī atrisinās vairākas iespējamās vides problēmas, kas saistītas ar nepārdomātu apbūvi, zemes īpašumu sadalīšanu, lauksaimniecības zemju apmežošanu u.c.
- Atbilstoši informācijai, ko Ērgļu pagasta padome iesniegusi Vides pārraudzības valsts birojā, teritorijas plānojums neietver pamatnosacījumus likuma "Par ietekmes uz vidi novērtējumu" 1.pielikumā paredzēto darbību īstenošanai.

Piemērotās tiesību normas:

- Latvijas Republikas likuma "Par ietekmes uz vidi novērtējumu" 4.panta (5) daļa, 23^{2}.pants, $23.^{3}$ panta 1)daļa;
- Latvijas Republikas "Administratīvā procesa likuma" 4.,6.,7.,9.,56.,65.,66., 67.pants;
- Latvijas Republikas "Teritorijas plānošanas likuma" 6.panta (4)daļa.

Lēmuma pieņemšanas pamatojums:

Ērgļu pagasta padomes 2005.gada 28.decembra vēstule Nr.1027 un tai pievienotais iesniegums par plānošanas dokumenta izstrādi, likuma "Par ietekmes uz

vidi novērtējumu" 23.[2]panta 1)daļa, iepriekš minētās piemērotās tiesību normas un uzskaitītie fakti.

Lēmums:

- Nepiemērot stratēģiskā ietekmes uz vidi novērtējuma procedūru Ērgļu pagasta teritorijas plānojumam.

Šo Vides pārraudzības valsts biroja lēmumu, saskaņā ar Administratīvā procesa likuma 77. un 79. pantu var pārsūdzēt Vides ministrijā viena mēneša laikā, iesniegumu par apstrīdēšanu iesniedzot Vides pārraudzības valsts birojā.

Direktora vietnieks A.Lukšēvics

2.pielikums. Institūciju atzinumu vēstules

Reģionālās attīstības un pašvaldību lietu ministrija

E. Ceļi iecēlu
26.07.2007.

LATVIJAS REPUBLIKAS
REĢIONĀLĀS ATTĪSTĪBAS UN PAŠVALDĪBU LIETU MINISTRIJA

LĀČPLĒŠA IELĀ 27, LV-1011, RĪGĀ, TĀLRUNIS (371) 7770406, 7770669, FAKSS (371) 7770479,
E-PASTS pasts@raplm.gov.lv

RĪGĀ

19.07.2007 Nr. 1-22/8147/5983

Uz 11.06.2007. Nr. 539

Madonas rajona
Ērgļu novada domei
Rīgas iela 10, Ērgļi, Ērgļu pagasts,
Ērgļu novads, Madonas rajons LV-4840

Atzinums par Ērgļu pagasta teritorijas plānojuma galīgo redakciju

Reģionālās attīstības un pašvaldību lietu ministrija (turpmāk – ministrija) ir sagatavojusi atzinumu par Ērgļu pagasta teritorijas plānojumu, kas saskaņā ar Ministru kabineta 2004.gada 19.oktobra noteikumu Nr.883 „Vietējās pašvaldības teritorijas plānošanas noteikumi" (turpmāk – MKN 883) 42.punktu ir apstiprināts galīgajā redakcijā (Ērgļu novada domes 2007.gada 31.maija lēmums (prot.Nr.7, 11.§)) un iesniegts ministrijā atzinuma saņemšanai.

Atzinums ir sagatavots, pamatojoties uz šādiem ministrijā 2007.gada 12.jūnijā iesniegtajiem Ērgļu pagasta teritorijas plānojuma galīgās redakcijas materiāliem:

1. „Madonas rajona Ērgļu novada Ērgļu pagasta teritorijas plānojums 2007-2019. I daļa. Paskaidrojuma raksts" - vienā sējumā.
2. „Madonas rajona Ērgļu novada Ērgļu pagasta teritorijas plānojums 2007-2019. II daļa. Teritorijas izmantošanas un apbūves noteikumi"- vienā sējumā.
3. „Madonas rajona Ērgļu novada Ērgļu pagasta teritorijas plānojums 2007-2019. III daļa. Grafiskā daļa" – vienā mapē, 8 kartes.
4. „Madonas rajona Ērgļu novada Ērgļu pagasta teritorijas plānojums 2007-2019. IV daļa. Pārskats par teritorijas plānojuma izstrādi" – vienā sējumā.

Ņemot vērā, ka teritorijas plānojuma darba uzdevums apstiprināts 2004.gada 25.novembrī, kad spēkā bija MKN 883 un Paskaidrojuma rakstā minēts, ka teritorijas plānojums izstrādāts saskaņā ar MKN 883, atzinums sagatavots pamatojoties uz šajos noteikumos noteiktajām prasībām.

Izvērtējot teritorijas plānojuma izstrādes procedūru un saturu, tika konstatēts, ka kopumā teritorijas plānojums izstrādāts ievērojot normatīvajos aktos noteiktās prasības. Vienlaikus vēlamies atzīmēt, ka:

1. Teritorijas izmantošanas un apbūves noteikumos:

Ērgļu novada domē
SAŅEMTS
2007.g. "26." jūlijā
Reģistrācijas Nr. 539
Lietas Nr. 18-01

1.1. Nav noteikti izmantošanas aprobežojumi grafiskajās daļās „Ērgļu pagasta plānotā (atļautā) izmantošana" un „Ērgļu pagasta Ērgļu ciema teritorijas plānotā (atļautā) izmantošana" attēlotajām „lauksaimniecībā izmantojamām zemēm ar drenāžu".

1.2. 1.29.3.apakšpunktā nav noteiktas sanitārās aizsargjoslas ap dzīvnieku kapsētām un atkritumu izgāztuvēm, attiecīgi, tās nav attēlotas arī grafiskajā materiālā.

1.3. 1.29.apakšpunktā virszemes ūdensobjektu aizsargjosla Laiškēnu ezeram, Ilzēnu ezeram un Zosina ezeram noteikta 100m, savukārt, kartogrāfiskajā materiālā aizsargjosla attēlota 50m.

2. Grafiskajā materiālā:

2.1. Apzīmējumu daļā dots mazdārziņu teritoriju apzīmējums, bet šādas teritorijas ar minēto apzīmējumu kartēs nav atrodamas.

2.2. Teritorijas plānojuma darbības laiks minēts 2006.-2018., savukārt pārējā plānojuma dokumentācijā 2007. – 2019.

Lūdzam izvērtēt atzinumā minēto, veikt nepieciešamos precizējumus un atbilstoši MKN 883 45.punktam, Ērgļu novada Ērgļu pagasta teritorijas plānojuma grafiskā daļa un teritorijas izmantošanas un apbūves noteikumi izdodami kā pašvaldības saistošie noteikumi.

Saskaņā ar MKN 883 46.punktu Ērgļu novada domei divu nedēļu laikā pēc Ērgļu pagasta teritorijas plānojuma stāšanās spēkā (pēc novada domes lēmuma par saistošo noteikumu pieņemšanu publikācijas laikrakstā „Latvijas Vēstnesis") iesniegt zināšanai:

1. Ministrijā (teritorijas plānojuma eksemplāru, kura noformēšanā ievērotas Ministru kabineta 1996.gada 23.aprīļa noteikumu Nr.154 „Dokumentu izstrādāšanas un noformēšanas noteikumi" prasības, proti, dokumentam jābūt apstiprinātam, apzīmogotam, ar sanumurētām lapām, cauršūtam (caurauklotam), iesietam kā arhīva dokumentam, pievienotajām kopijām jābūt apliecinātām, uz dokumenta jābūt norādītam izstrādātājam. Grafisko materiālu lūdzam pievienot atsevišķā mapē, ar norādi, ka tas ir pagasta teritorijas plānojuma sastāvdaļa).
2. Valsts zemes dienesta reģionālajā nodaļā (digitālā veidā, vektordatu formā, LKS 92 koordinātu sistēmā).
3. Reģionālajā vides pārvaldē (digitālā veidā, vektordatu formā, LKS 92 koordinātu sistēmā).

Valsts sekretāres vietā –
valsts sekretāra vietnieks A.Stucka

E.Kasiu
29561297

I.Aigare
67770411

Madonas reģionālā vides pārvalde

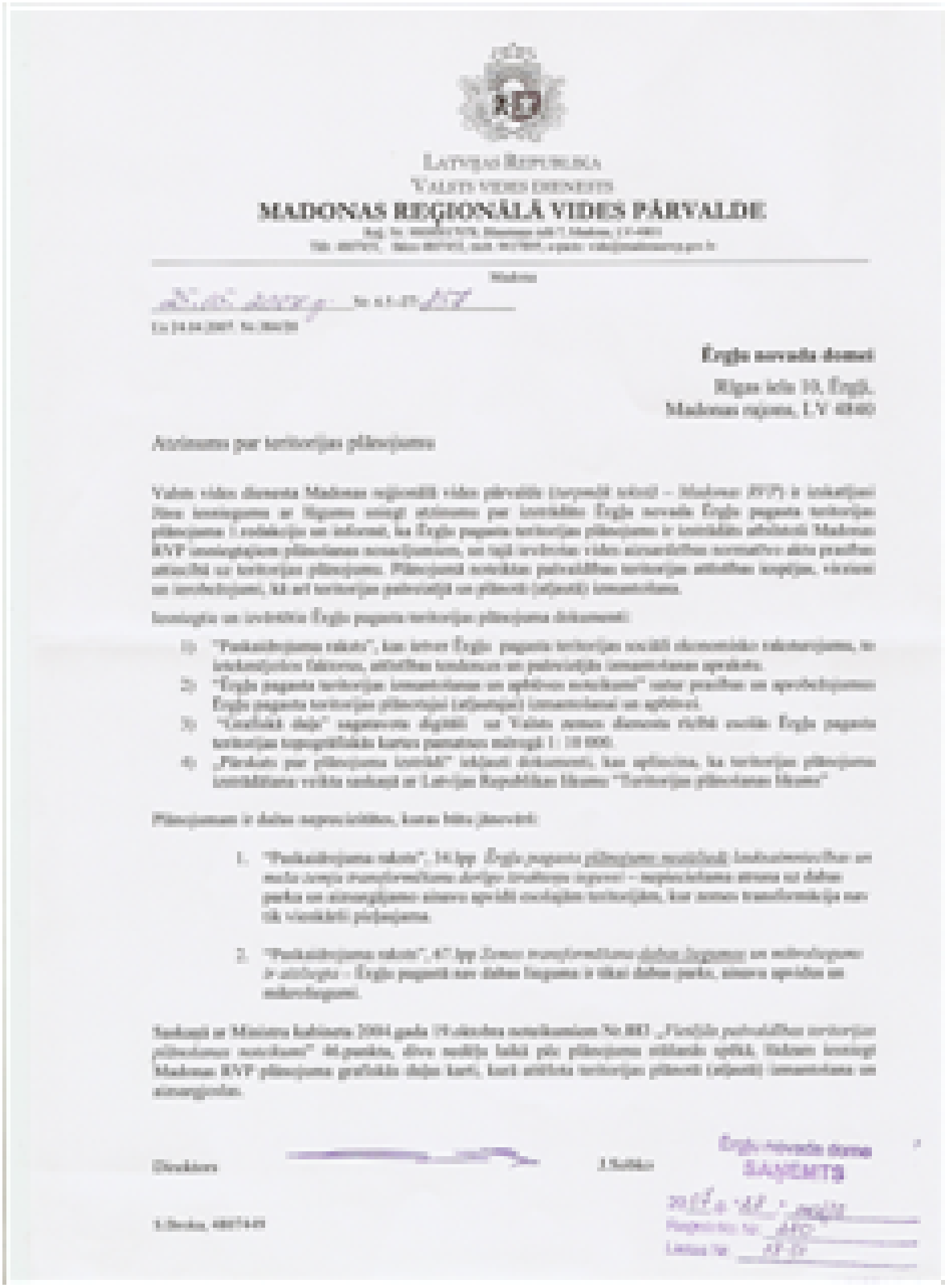

LATVIJAS REPUBLIKA
VALSTS VIDES DIENESTS
MADONAS REĢIONĀLĀ VIDES PĀRVALDE

Madona

Ērgļu novada domei

Rīgas iela 10, Ērgļi,
Madonas rajons, LV 4840

Atzinums par teritorijas plānojumu

Valsts vides dienesta Madonas reģionālā vides pārvalde (turpmāk tekstā – Madonas RVP) ir iepazīties Jūsu iesniegumu ar lūgumu sniegt atzinumu par izstrādāto Ērgļu novada Ērgļu pagasta teritorijas plānojuma 1.redakciju un informēt, ka Ērgļu pagasta teritorijas plānojumu ir izstrādāts atbilstoši Madonas RVP izsniegtajiem plānošanas nosacījumiem, un tajā ietverias vides aizsardzības normatīvo aktu prasības attiecībā uz teritorijas plānojumu. Plānojumā noteiktas pašvaldības teritorijas attīstības iespējas, virzieni un ierobežojumi, kā arī teritorijas pakāpjotā un plānveida (zonējuma) izmantošana.

Iesniegta un izvērtēta Ērgļu pagasta teritorijas plānojuma dokumenti:

1) "Paskaidrojuma raksts", kas ietver Ērgļu pagasta teritorijas sociāli ekonomisko raksturojumu, to ietekmējošos faktorus, attīstības tendences un pašvaldīja izmantošanas aprakstu.
2) "Ērgļu pagasta teritorijas izmantošanas un apbūves noteikumi" satur prasības un aprobežojumus Ērgļu pagasta teritorijas plānotajai (atļautajai) izmantošanai un apbūvei.
3) "Grafiskā daļa" sagatavota digitāli un Valsts zemes dienesta rīcībā esošās Ērgļu pagasta teritorijas topogrāfiskās kartes pamatnes mērogā 1 : 10 000.
4) „Pārskats par plānojuma izstrādi" iekļauti dokumenti, kas apliecina, ka teritorijas plānojuma izstrādāšana veikta saskaņā ar Latvijas Republikas likumu "Teritorijas plānošanas likums"

Plānojumam ir daļas nepieciešams, kuras bija jānovērtē:

1. "Paskaidrojuma raksts", 14.lpp. Ērgļu pagasta pilsētojumu novērtējuši kultūrvēsturiski un mākslas ziņā nozīmīgu dārgakmeņu izvietojuma apgabali – nepieciešama atzīme uz dabas parka un aizsargājamo ainavu apvidū esošajām teritorijām, kur notiek transformācija nav rīk vienkārši plānojumā.

2. "Paskaidrojuma raksts", 47.lpp. Zonas transformēšanas dabas lieguma un mežsaimniecības ir atšķirīgs - Ērgļu pagastā nav dabas lieguma ir tikai dabas parks, ainava apvidus un mežsaimniecībai.

Saskaņā ar Ministru kabineta 2004.gada 19.oktobra noteikumiem Nr.883 „Vispārīgie pašvaldības teritorijas plānojumu noteikumi" 46.punktu, divu nedēļu laikā pēc plānojuma stāšanās spēkā, lūdzam iesniegt Madonas RVP plānojuma grafiskās daļas karti, kurā atzīmēta teritorijas plānotā (atļautā) izmantošana un aizsargjoslas.

Direktore

I.Šveica

Ērgļu novada domes
SAŅEMTS

I.Šveica, 4807449

SIA BO Vidzemes attīstības aģentūra

Alūksnes rajons, Cēsu rajons, Gulbenes rajons,
Madonas rajons, Valkas rajons, Valmieras rajons

VIDZEMES PLĀNOŠANAS REĢIONS

Reģ. Nr. 90000218046 Bērzaines iela 5, Cēsis, LV 4101
Tālrunis 4127844, fāksa 4127838, E-pasts: vidzeme@vidzeme.lv

C ē s i s

14.05.2007. Nr. 1-15.1/83n

Uz 25.04.2007. Nr. 884/24

Madonas rajona
Ērgļu novada domei

Par Ērgļu novada Ērgļu pagasta teritorijas plānojuma pirmo redakciju

Esam iepazinušies ar Ērgļu novada Ērgļu pagasta teritorijas plānojuma pirmo redakciju. Izvērtējot to, ir radušās dažas neskaidrības. Plānojuma kartogrāfiskajā materiālā *''Plānotā (atļautā) teritorijas izmantošana''* un *''Teritorijas izmantošanas un apbūves noteikumos''* teritorijas sagrupētas atšķirīgi, kas traucē izprast plānojuma prasības. Piemēram, kartogrāfiskā materiāla leģendā *sakaru kabeļiem* attēlots *pie Inženiertehnisko būvju teritorijām*, bet *''Teritorijas izmantošanas un apbūves noteikumos'' aprakstīts pie Tehnisko infrastruktūru teritorijām.*

Izvērtējot teritorijas plānojuma materiālus, nav konstatētas pretrunas ar spēkā esošo Vidzemes plānošanas reģiona attīstības programmu.

Informējam, ka ''Vidzemes attīstības aģentūra'' ir izstrādājusi un Vidzemes plānošanas reģiona Attīstības padome 23.03.2007 sēdē ir apstiprinājusi Vidzemes plānošanas reģiona teritorijas plānojuma galīgo redakciju un nodevusi to sabiedriskajai apspriešanai (nosūtam elektroniski pielikumā).

Saskaņā ar Latvijas Republikas Ministru kabineta 19.10.2004 noteikumu nr. 883 ''Vietējās pašvaldības teritorijas plānošanas noteikumi'' 76. punktu vietējā pašvaldība 3 mēnešu laikā pēc plānošanas reģiona teritorijas plānojuma teritorijas plānojuma stāšanās spēkā izvērtē vietējās pašvaldības teritorijas plānojumu un, ja nepieciešams, pieņem lēmumu par grozījumu izdarīšanu tajā vai par jauna vietējās pašvaldības teritorijas plānojuma izstrādi.

Pielikumā: Vidzemes plānošanas reģiona teritorijas plānojuma galīgā redakcija – 1 CD

Vidzemes plānošanas reģiona
administrācijas vadītāja G. Kalniņa-Priede

J.Antons 4127842

Ērgļu novada dome
SAŅEMTS
2007. gada 25. maijā
Reģistrācijas Nr. 2955.1
Lietas Nr. 18-01

VA Sabiedrības veselības aģentūra Gulbenes filiāle

Valsts aģentūras "Sabiedrības veselības aģentūra" **GULBENES FILIĀLE** Reģ. Nr. 90000052976 Adrese Brīvības iela7A, Gulbene, LV 4401 Tālrunis 4471060, fakss 4471065	Veidlapa Nr. 204/a

Ērgļu novada dome
SAŅEMTS
2007. g. 30. maijā
Reģistrēts Nr. 204
Lietas Nr. 18-01

ATZINUMS PAR BŪVPROJEKTU

Gulbene

2007. gada 29.maijā Nr. 20

1. Projekta nosaukums	**Madonas rajona Ērgļu novada Ērgļu pagasta teritorijas plānojums 1. redakcija**
2. Atzinuma pieprasījuma mērķis	Projekta higiēniskā novērtēšana
3. Objekta adrese	Ērgļu pagasts, Ērgļu novads, Madonas rajons
4. Projekta pasūtītājs	Ērgļu pagasta padome, Ērgļu novada dome
5. Projekta autors	Ērgļu pagasta padome, Ērgļu novada dome
6. Iesniegtie dokumenti	1. Iesniegums 2. Ērgļu novada Ērgļu pagasta teritorijas plānojums 1. redakcija datu nesējā.

7. Izskatot projektu, konstatēts

Ērgļu pagasta teritorijas plānojums izstrādāts saskaņā ar Teritorijas plānošanas likuma principiem, Ērgļu pagasta , Ērgļu novada attīstības vīziju un stratēģiskajiem mērķiem ilgtermiņa perspektīvā uz 12 gadiem (2007. – 2019. gadi).

Ērgļu pagasta teritorijas plānojuma 1. redakcija sastāv no šādām daļām:

Tekstuālā daļa - Paskaidrojuma raksts; Teritorijas izmantošanas un apbūves noteikumi; Grafiskā daļa; Pārskats par plānojuma izstrādi.

Ērgļu pagasta teritorijas plānojuma izstrādē ietverti valsts aģentūras "Sabiedrības veselības aģentūras" Gulbenes filiāles izdotie nosacījumi.

Teritorijas plānojumā apskatīti un analizēti Ērgļu pagasta galvenie resursi, attīstības priekšnosacījumi un iespējas, ietverot iespējamos draudus un problēmas, prioritātes, apbūves noteikumus. Ērgļu pagasta teritorijā nav rūpnieciska rakstura vai cita veida objektu ar būtisku ietekmi uz vides

kvalitāti un cilvēku veselību. Saimnieciskās aktivitātes pamatā ir saistītas ar kokapstrādi, ar lauksaimniecību un mežizstrādi, tūrisma pakalpojumiem. Inženiertehniskās infrastruktūras attīstības jomā tiek plānota esošās infrastruktūras saglabāšana, uzturēšana un modernizācija. Būtiskākie ieguldījumi inženiertehniskās apgādes jomā ir plānoti ūdensapgādes un noteksūdeņu attīrīšanas jomu sakārtošanai un modernizācijai. Ērgļu pagasta teritorijā saskaņā ar LR Aizsargjoslu likuma prasībām noteikti šādu aizsargjoslu veidi: vides un dabas resursu aizsardzības aizsargjoslas, ekspluatācijas aizsargjoslas, sanitārās aizsargjoslas, drošības aizsargjoslas. Pagasta teritorijā šobrīd nav reģistrētas atbilstoši normatīvo aktu prasībām iekārtotas peldvietas. Teritorijas plānojumā tādas izveidot atbilstoši normatīvo aktu prasībām tiek plānots. Teritorijas plānojuma zonējums ir izstrādāts, lai pēc iespējas samazinātu ietekmes uz vidi un saglabātu esošo vides stāvokli.

SLĒDZIENS

Izvērtējot higiēnas prasības, neiebilstam Madonas rajona Ērgļu novada Ērgļu pagasta teritorijas plānojuma pirmā redakcija risinājumam

Vides veselības daļas vadītāja V. Zaļoksne

Vadītājs _____

z.v. (paraksts un tā atšifrējums)

Izpildītājs

_____

(amats, vārds, uzvārds, paraksts)

Valsts kultūras pieminekļu aizsardzības inspekcija

LATVIJAS REPUBLIKA

VALSTS KULTŪRAS PIEMINEKĻU AIZSARDZĪBAS INSPEKCIJA

Reģ. Nr. 90000038331, M. Pils iela 17/19/21, Rīgā, LV-1050, Tel.: (+371)7229272, Fakss: (+371)7228408, E-mail: vkpai@latnet.lv

Rīgā

31.05.2007. Nr.14/1456
Uz 24.04.2007. Nr. 384/5
(Reģistrēts VKPAI 02.05.2007. Nr.1526)

Ērgļu novada domei
Rīgas iela 10, Ērgļi
Ērgļu pag., Madonas raj.,
LV-4840

Atzinums par Ērgļu pagasta
teritorijas plānojuma 1. redakciju

Valsts kultūras pieminekļu aizsardzības inspekcija (turpmāk - Inspekcija) ir izskatījusi Madonas rajona Ērgļu novada Ērgļu pagasta teritorijas plānojuma 1.redakcijas materiālu.

Inspekcijai kultūras mantojuma aspektā nav iebildumu teritorijas plānojuma 1. redakcijas apstiprināšanai izstrādātajā variantā.

Ar cieņu,
Inspekcijas vadītāja vietnieks J. Asaris

E. Zeidiņa
7229272

Ērgļu novada domē
SAŅEMTS
2007.g. "31" maijā
Reģistrācijas Nr. 301
Lietas Nr. 18-01

VAS Latvijas valsts ceļi Vidzemes reģiona Madonas nodaļa

Valsts akciju sabiedrība LATVIJAS VALSTS CEĻI
Vidzemes reģiona Madonas nodaļa
Reģistrācijas Nr. 40003344037
Saules iela 16, Madona, LV-4801 Tālr.: 48 60982 Fakss: 48 60981
www.lvceli.lv

Madonā, 14.05.2007 Nr. 4.5.7.-40

Ērgļu novada domei,

Ērgļos, Rīgas ielā 10.

ATZINUMS.

Par Ērgļu pagasta teritorijas plānojumu.

Jūsu izstrādāto pagasta teritorijas plānojuma 1. redakcijas Satiksmes infrastruktūras daļu vērtēju atzinīgi, bet papildus vēl ierosinu šādus risinājumus:

1. Jaunu apbūvi plānot tādā attālumā no ceļa, kas neprasa tehniskus risinājumus tās aizsardzībai pret autotransporta radīto troksni un piesārņojumu. Šo teritoriju saiti ar valsts autoceļiem veikt, ievērojot pakāpeniskuma principu t.i. tešos pieslēgumus paredzot pie pašvaldības ceļiem vai veidojot iekšējos transporta plūsmas savākšanas ceļus, tādējādi orientējoties uz pieslēgumu skaita samazināšanu uz valsts autoceļiem
2. Perspektīvē ieplānot vietu gājēju un velosipēdu ceļiem no Ērgļu ciemata uz apmeklētākajiem tūristu objektiem.

LVC Vidzemes reģiona
Madonas nodaļas vadītāja: M.Drunka

Ērgļu novada dome
SAŅEMTS
2007. g. 15. maijā
Reģistrācijas Nr. 339
Lietas Nr. 18-04

VAS Latvijas dzelzceļš

VALSTS AKCIJU SABIEDRĪBA
LATVIJAS DZELZCEĻŠ

Infrastruktūras pārvalde

Gogoļa iela 3, Rīga-50, LV-1547. Tālrņi: 7234404, 7234405, 7234102. Fakss: 7233038, 7234900
IBAN LV48BATR0005R7014090400 a/s "BALTIC TRUST BANK", kods BATRLV2X
PVN reģ. Nr.LV40003032065

Rīgā

14.05.2007. Nr. DI-4/300

Uz 24.04.2007. NR.384/1

Ērgļu novada teritorijas plānojuma izstrādes darba vadītājai E.Cerai
Rīgas ielā 10, Ērgļi, Madonas rajons, LV-4840

Par teritorijas plānojumu

Madonas rajona Ērgļu novada Ērgļu pagasta teritorijas plānojuma 1. redakcijas materiāli ir izskatīti. Iebildumu nav, bet ir šāda piezīme: sējumā „Teritorijas izmantošanas un apbūves noteikumi", 43 lpp., ir teikts „Aizsargjoslām gar dzelzceļu ir šāds minimālais platums: 1) ciemos un citās apdzīvotās vietās platums aizsargjoslām gar dzelzceļu noteikts 15m no malējās sliedes dzelzceļa katrā pusē. 2) lauku teritorijā platums aizsargjoslām gar dzelzceļu noteikts 40 metru no malējās sliedes dzelzceļa katrā pusē."

Bet tas ir pretrunā ar „Aizsargjoslu likuma" 2005. gada grozījumiem, kuros ir noteikts, ka „dzelzceļa ekspluatācijas aizsargjoslas minimālais platums ir vienāds ar dzelzceļa zemes nodalījuma joslas platumu". Ērgļu pagasta teritorijā dzelzceļa iecirkņa Rīga – Ērgļi zemes nodalījuma joslas platums dažādās vietās pārsniedz 15 metri (sk. pielikumu).

Ņemot vērā augstāk minēto, lūdzam Jūs rast iespēju nosūtīt mums Jūsu rīcībā esošos grafiskos materiālus elektroniskā veidā MicroStation vai AutoCad formātā, kuros būtu redzama teritorija gar dzelzceļu un dzelzceļa zemes nodalījuma joslas robežas.

Pielikumā: Dzelzceļa zemes nodalījuma joslas plāns – 1 eks., 1 lpp.

Infrastruktūras pārvaldes direktora p.i. M.Riekstiņš

Ērgļu novada dome
SAŅEMTS
2007.g. "16." maijā
Reģistrēts Nr. 1K
Lietas Nr. 4-01

Konstantinovs 7234528

Dokuments saglabāts failā: Madonas rajons Ērgļu pagasts doc 15.05.2007

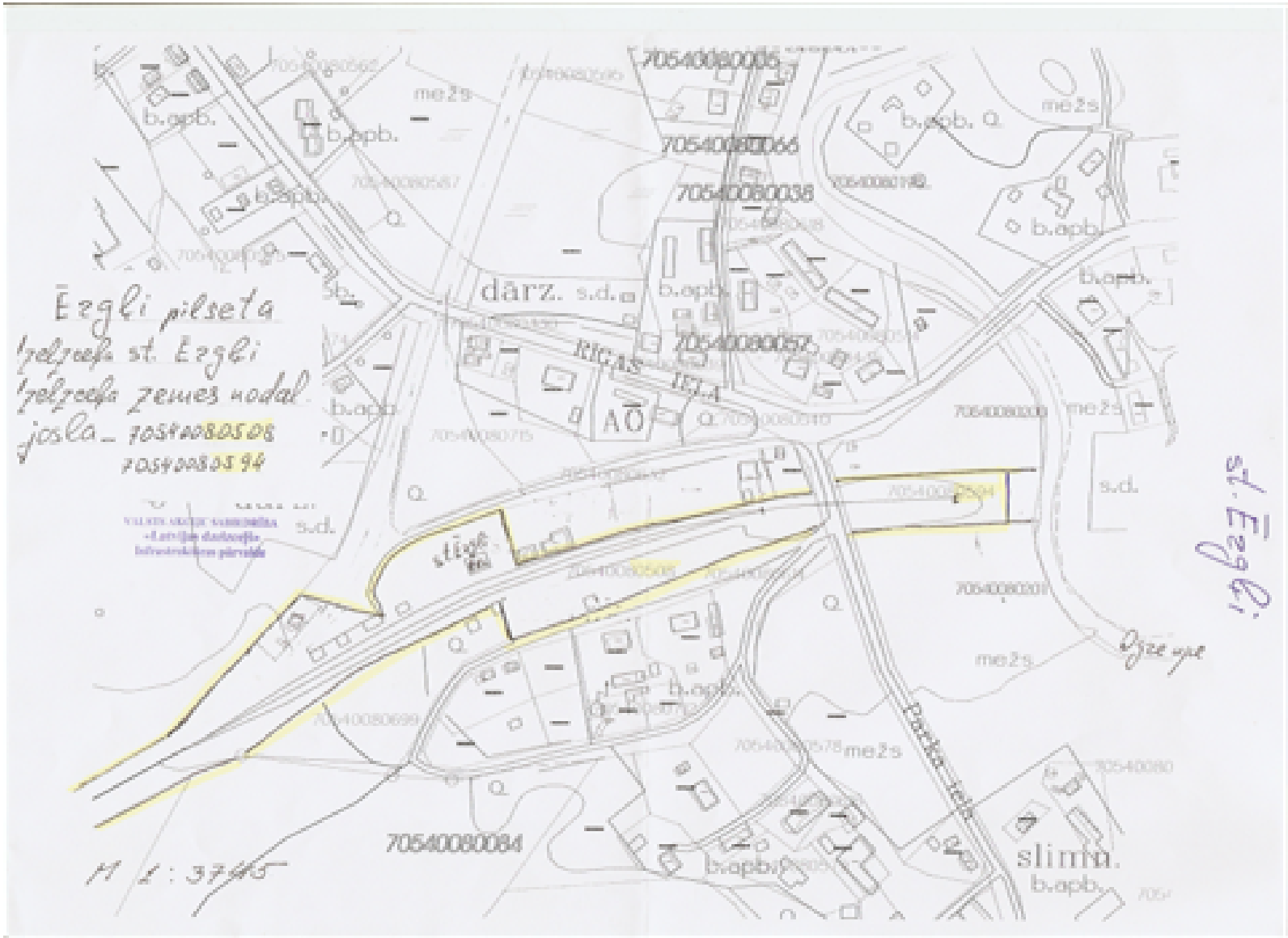
Ērgļi pilsēta
Ērgļu st. Ērgļi
Ērgļu zemes nodal.
josla – 70540080508
70540080594
70540080005
70540080066
70540080038
70540080067
70540080084
darz.
RIGAS IELA
AĪ
slima.
Parka iela
Ērgļi
Ērgļi st.
Ērgļi
M 1 : 3745

VZD Vidusdaugavas reģionālā nodaļa

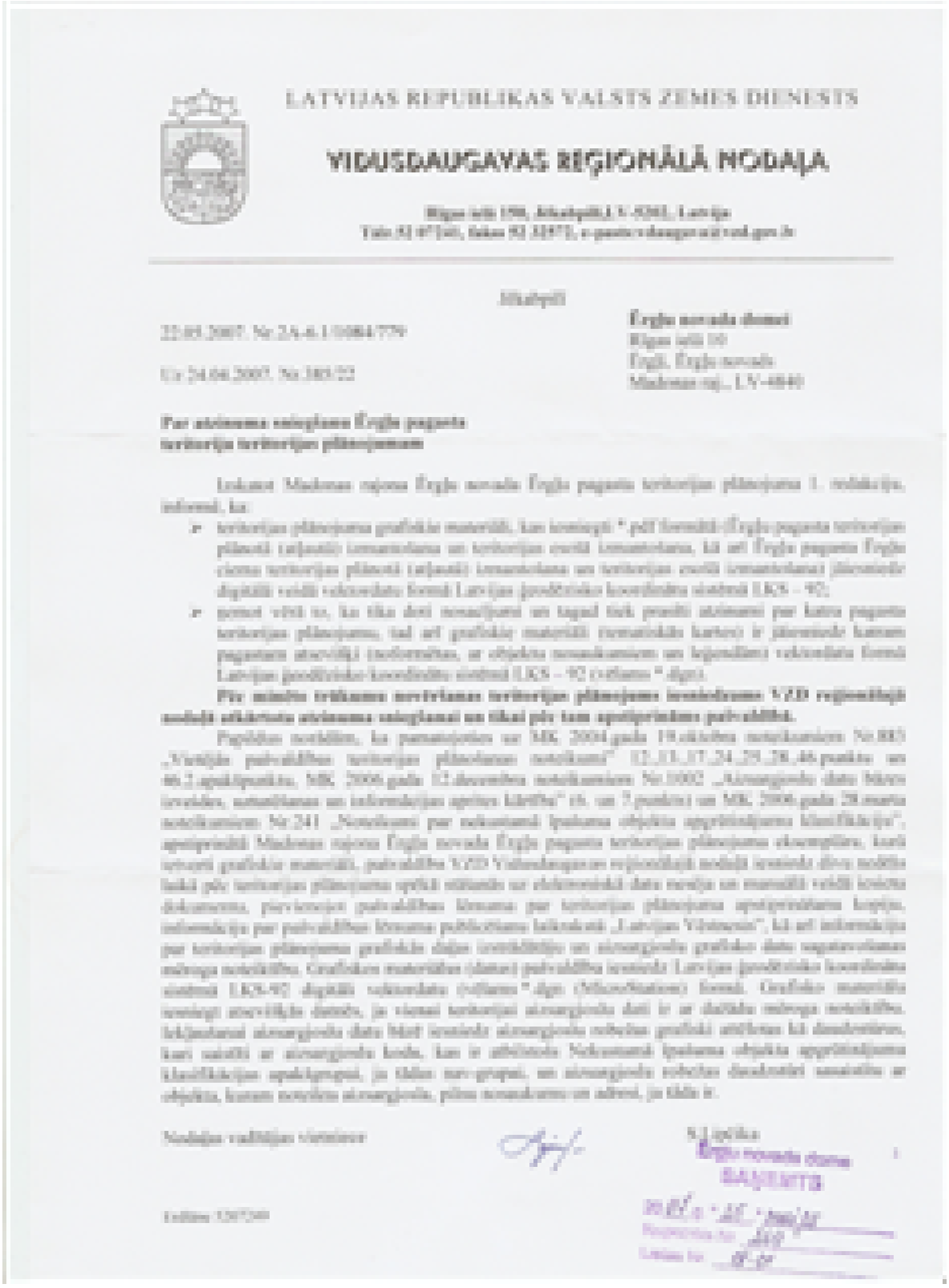

LATVIJAS REPUBLIKAS VALSTS ZEMES DIENESTS

VIDUSDAUGAVAS REĢIONĀLĀ NODAĻA

Rīgas iela 196, Aizkraukle, LV-5201, Latvija
Tālr. 52 97 [illegible], fakss 52 32972, e-pasts v.daugavas@vzd.gov.lv

Aizkraukli

22.05.2007. Nr.2A-6.1/0084/779

Uz 24.04.2007. No.385/22

Ērgļu novada domei
Rīgas iela 10
Ērgļi, Ērgļu novads
Madonas raj., LV-4840

Par atzinuma saņemšanu Ērgļu pagasta teritorija teritorijas plānojumam

Izskatot Madonas rajona Ērgļu novada Ērgļu pagasta teritorijas plānojuma 1. redakciju, informē, ka:

- teritorijas plānojuma grafiskie materiāli, kas iesniegti * pdf formātā (Ērgļu pagasta teritorijas plānotā (atļautā) izmantošana un teritorijas esošā izmantošana, kā arī Ērgļu pagasta Ērgļu ciema teritorijas plānotā (atļautā) izmantošana un teritorijas esošā izmantošana) jāiesniedz digitāli veidā vektordatu formā Latvijas ģeodēziskās koordinātu sistēmā LKS – 92;
- gadījumā, ja tiks doti norādījumi un tagad tiek pārdalīti atzinumi par katra pagasta teritorijas plānojumu, tad arī grafiskie materiāli (izmantošanas kartes) ir jāiesniedz katram pagastam atsevišķi (neformātos, ar objektu novietojumiem un teritorijām) vektordatu formā Latvijas ģeodēziskās koordinātu sistēmā LKS – 92 (vēlams * dgn).

Pēc mūsu trūkumu novēršanas teritorijas plānojums iesniedzams VZD reģionālajā nodaļā atkārtotu atzinuma saņemšanai un tikai pēc tam apstiprināšanai pašvaldībā.

Papildus norādīšu, ka pamatojoties uz MK 2004.gada 19.oktobra noteikumiem Nr.883 „Vērtējuma pašvaldības teritorijas plānošanas noteikumi" 12.,13.,17.,24.,25.,28.,46.punktu un 46.2.apakšpunktu, MK 2006.gada 12.decembra noteikumiem Nr.1002 „Aizsargjoslu datu bāzes izveides, uzturēšanas un informācijas aprites kārtība" 16. un 7.punktu un MK 2006.gada 28.marta noteikumiem Nr.241 „Noteikumi par nekustamā īpašuma objekta apgrūtinājumu klasifikāciju", apstiprināšanai Madonas rajona Ērgļu novada Ērgļu pagasta teritorijas plānojuma skaitļošanas, kartē ievietotā grafiskā materiāla, pašvaldība VZD Vidusdaugavas reģionālajā nodaļā iesniedz divu nedēļu laikā pēc teritorijas plānojuma oficiālā otrādā un elektronisko data nesēja un materiālā veidā izveidotā dokumenta, pievienojot pašvaldības lēmumu par teritorijas plānojuma apstiprināšanu kopiju, informāciju par pašvaldības lēmuma publicēšanu laikrakstā „Latvijas Vēstnesis", kā arī informāciju par teritorijas plānojuma grafiskās daļas izveidošanu un aizsargjoslu grafisko datu saglabāšanas mērķa noteikšanu. Grafiskos materiālus (datus) pašvaldība iesniedz Latvijas ģeodēziskās koordinātu sistēmā LKS-92 digitālā vektordatu (vēlams * dgn (MicroStation) formā. Grafisko materiālu saņemšanai atsevišķās datnēs, ja vienai teritorijai aizsargjoslu dati ir ar dažādu mērķa noteikšanu. Iekļaujot aizsargjoslu datu bāzē iesniedz aizsargjoslu robežas grafiski attēlotas kā daudzstūrus, kuri saistīti ar aizsargjoslu koda, kas ir atbilstošs Nekustamā īpašuma objekta apgrūtinājumu klasifikācijas apakšgrupai, ja tādas nav grupai, un aizsargjoslu robežas daudzstūri saistītu ar objekta, kuram noteikta aizsargjosla, pilnu novietojumu un adresi, ja tāda ir.

Nodaļas vadītājas vietniece

N.Lapiņa

Ērgļu novada dome
SAŅEMTS

Lidiņa 5307209

LATVIJAS REPUBLIKAS VALSTS ZEMES DIENESTS

VIDUSDAUGAVAS REĢIONĀLĀ NODAĻA

Rīgas ielā 150, Jēkabpilī,LV-5202, Latvija
Tālr.52 07241, fakss 52 32572, e-pasts:vdaugava@vzd.gov.lv

Jēkabpilī

30.05.2007 Nr. 28-6.4/110/948

Uz 29.05.2007. Nr.491

Ērgļu novada domei
Rīgas ielā 10
Ērgļi, Ērgļu novads
Madonas raj., LV-4840

Par atzinuma sniegšanu Ērgļu novada
Ērgļu pagasta teritorijas plānojumam

Atkārtoti izskatot Madonas rajona Ērgļu novada Ērgļu pagasta teritorijas plānojumu informējam, ka izstrādātajā teritorijas plānojumā ir novērstas nepilnības un kopumā atbilst VZD Vidusdaugavas reģionālās nodaļas izsniegtajiem nosacījumiem.

Nodaļas vadītājas vietniece S.Lipčika

Erdīne 5207249

Ērgļu novada dome
SAŅEMTS
20.07.-31.-maijā
Reģistrācijas Nr. 496
Lietas Nr. 18-01

Lauku atbalsta dienesta Aiviekstes meliorācijas sistēmu valsts pārvalde

Lauku atbalsta dienests
Aiviekstes meliorācijas sistēmu valsts pārvalde
Rīgā

Ērgļu novada domei

ATZINUMS
[illegible].05.2007. Nr. 1/15-[illegible]
Uz 24.04.2007. Nr. 384/6

Ērgļu novada domes
SAŅEMTS
[illegible]
Reģistrācijas Nr. [illegible]
Lietas Nr. [illegible]

Par teritorijas plānojuma izstrādāšanu

Izskatot Ērgļu pagasta teritorijas plānojuma pirmās redakcijas dokumentus, ir sekojošs priekšlikums un iebildums:

I daļa PASKAIDROJUMU RAKSTS

Pielikumos, sadaļā "**Būvniecība**" jāvērš uzmanība uz noteikumi "Meliorācijas sistēmu un hidrotehniskō būvju būvniecības kārtība" Nr.182 (08.07.2003., grozījumi 25.10.2005., 10.01.2006.), 19.12.2006. ir izdoti jauni noteikumi Nr. 1018 "Meliorācijas sistēmu un hidrotehniskō būvju būvniecības kārtība".

II daļa TERITORIJAS IZMANTOŠANAS UN APBŪVES NOTEIKUMI

Sarvdabīgs jēdziens "*Hidrotehniskās būves*" skaidrojums!

Sadaļā 1.29.1. "**Īsās un dabas resursu aizsardzības joslas**" teikumā "*10 m aizsargjosla katrā krastā noteikta visām ūdenstecēm, kuras izrādītas teritorijas plānojuma kartēs un ir līdzās pār 10 m*" ir kļūda – jābūt "... līdzās par 10 km".

Sadaļā 1.29.2. "**Ekspluatācijas aizsargjoslas**", apakšpunktā e)"**Aizsargjoslas ap meliorācijas būvēm un iekārtām**" jākoriģē Jūsu noteikumi "Valsts un kopīpašumā esošās ūdenstecēs lauksaimniecībā izmantojamās, mežā un purvā teritorijās ekspluatācijas joslas robežu tiek noteikta ūdenstekas abās pusēs 10 m attālumā no ūdenstekas krotes", jo MK noteikumos Nr. 258 ir definēts - "Regulētām ūdenstecēm (mākslīgajiem kanāliem) mežā zemēs aizsargjoslas robežu nosaka attālumu pusē aptuveni līdz desmit metru attālumā (atkarībā no atbērtnes platuma) no ūdenstekas krotes."

Sadaļā 1.34.1. "**Būvniecība īstenošanas kārtība**" vēlams papildināt teikumu ar jaunu apakšpunktu : "*Būve, kurām saskaņā ar Būvniecības likumu 6.panta*

Ministru kabinets ir noteicis īpašu būvniecības kārtību, projektē, būvē un pieņem ekspluatācijā Ministru kabineta noteiktajā kārtībā."

Sadaļā 1.37.1. "***Melioracijas būves un ierīces***" ir nesaprotams teksts: "*Ja ūdens novadīšanas risinājuma projektēšanu detālplānojumā vai būvprojektā nosaukuma ar Ārvalstīs melioracijas sistēmu valsts pārvaldē, veicot zemes vienību robežu pārkārtošanu, būvniecību un citus pasākumus, saglabā esošos grāvjus un dabīgās notekas, iekļaujot grāvjus visotā noteces zīmēšanā."*

Jēdziens gadījumā, ja ir paredzēta virsūdeņu vai grunsūdeņu novadīšana vaļējā vai segtā ūdens novadīšanas sistēmā, ir nepieciešams valsts melioracijas domenta (Ārvalstīs MSVP) saskaņojums.

Sadaļā 1.34.3. "***Ēku un būvju pieņemšana ekspluatācijā***" minētais būvnormatīvs nav spēkā. Būvju pieņemšanas ekspluatācijā kārtību nosaka MK 13.04.2004. noteikumi Nr. 299 "Noteikumi par būvju pieņemšanu ekspluatācijā", kuru pielikumā ir pieņemšanas akta paraugs (nevis apstiprina pagasta amatpersona, kā tas definēts Jūsu noteikumos 1.34.3. 2. punktā).

Pēc projektējuma veikšanas pagasta teritorijas plānojuma pirmās redakcijas dokumentus iesūtīsu apstiprināt.

Vadītājs Arkādijs Sluckis

Sluckis 4860800
arkadijs.sluckis@lad.gov.lv

Valsts ugunsdzēsības un glābšanas dienesta Madonas brigāde

Ē. Ērgļi sēdei
14.03.2007.

VALSTS UGUNSDZĒSĪBAS UN GLĀBŠANAS DIENESTS
MADONAS BRIGĀDE

Saules iela 8, Madona, LV - 4801, fakss 4821401, e-pasts madona@vugd.gov.lv, tālrunis 4821649

2007.g. 08. maijā Nr. 22/4-130

Uz 2007.g. 24. aprīļa Nr.384/15

Madonā

Ērgļu novada dome
Rīgas iela 10, Ērgļi, Ērgļu pagasts
Madonas rajons LV 4840

Valsts ugunsdzēsības un glābšanas dienesta Madonas brigāde ir izskatījusi Madonas rajona Ērgļu pagasta teritorijas plānojumu. Prasības ugunsdrošības nodrošināšanas jomā, kas tika piestādītas no VUGD Madonas brigādes puses, šajā teritorijas plānojumā kopumā ir izpildītas. Plānojumā vēl nepieciešams iekļaut :

- Perspektīvajā grafiskajā daļā nav ievēroti normatīvie attālumi starp ugunsdzēsības ūdensņemšanas vietām saskaņā ar LBN 222 – 99 (Ūdensapgādes ārējie tīkli un būves) kā arī LBN 201 – 96 7.nodaļas prasībām;
- Nav norādīts esošo objektu saraksts, kam nepieciešams izstrādāt riska novērtēšanas programmu vai plānu.

Pēc augstāk minēto punktu izpildes Valsts ugunsdzēsības un glābšanas dienesta Madonas brigādei nebūtu iebildumu pret šā detālplānojuma īstenošanu.

Komandieris
majors (V.Stepanovs)

E.Stangainis 4807318;
erlands.stangainis@vugd.gov.lv

Ērgļu novada dome
SAŅEMTS
2007.g. 10. maijā
Reģistrācijas Nr. 225
Lietas Nr. 18-01

VAS Latvijas valsts meži Vidusdaugavas mežsaimniecība

LATVIJAS VALSTS MEŽI

Vienotais reģ. Nr. 40003466281

AKCIJU SABIEDRĪBA "LATVIJAS VALSTS MEŽI"

Krišjāņa Valdemāra iela 30, Rīga, LV 1046, Latvija, Tālr.: 7802075, Fakss: 7805430, E-pasts: lvm@lvm.lv

Koknesē

30.05.2007. Nr.4.1-1.1/0&4 x/150/07/581

ĒRGĻU NOVADA DOMEI

Par atzinumu Ērgļu novada Jumurdas pagasta,
Ērgļu pagasta teritorijas plānojumam

Akciju sabiedrības "Latvijas valsts meži" Vidusdaugavas mežsaimniecībā ir saņemts un izskatīts Ērgļu novada Jumurdas pagasta un Ērgļu pagasta teritorijas plānojums.

Lūdzam dzēst Ērgļu pagasta teritorijas plānojuma kartogrāfisko materiālā ierakstu „Dabas parks", kas uzrādīts zemes vienībā ar kadastra apzīmējumu 70540080236 (labot arī paskaidrojuma rakstā 3.13.5. punktu).

Izstrādājot teritorijas plānojumu lūdzam ievērot LR Ministru kabineta noteikumos Nr. 43 „Mikroliegumu izveidošanas, aizsardzības un apsaimniekošanas noteikumi" noteiktās vides aizsardzības prasības, lūdzam ņemt vērā minēto noteikumu 41. punktu kurš nosaka, ka „Informāciju par mikroliegumā esošo īpaši aizsargājamo sugu un biotopu atradnēm drīkst izplatīt tikai ar Latvijas Vides aģentūras atļauju". Lūdzam labot Ērgļu novada Ērgļu pagasta teritorijas plānojuma paskaidrojuma raksta 3.13.3 Mikrolieguni, neuzrādīt mikroliegumu sugu nosaukumu (modpi) un precīzo atrašanos .

LVM Nekustamie īpašumi
Nekustamā īpašuma apsaimniekošanas vadītāja V. Malaienoka

Malaienoka
29394601

Ērgļu novada dome
SAŅEMTS
2007. g. 31. maijā
Reģistrēts Nr. 2.11
Lietas Nr. 18-01

LATVIJAS VALSTS MEŽI

A/S LATVIJAS UNIBANKA Āgenskalna filiāle, kods UNLALV2X, konts IBAN – LV10 UNLA 0003 0304 8754 4

Valsts meža dienesta Madonas virsmežniecība

VALSTS MEŽA DIENESTS

MADONAS VIRSMEŽNIECĪBA

Reģ.Nr.90000078833, Dārzu ielā 4, Cesvainē, Madonas rajons, LV-4871 Tālr./fakss 4852015
e-pasts: vm@madona.vmd.gov.lv

Cesvainē

2007.gada 15.maijā
Uz nr.385/11 no 24.04.2007.

Nr.5-3

Ērgļu novada domei
Rīgas ielā 10, Ērgļi,
Ērgļu pagasts, Madonas
rajons, LV-4840

Par teritorijas plānojuma 1.redakciju
Ērgļu pagastā

Madonas virsmežniecība 02.05.2007. saņēma no Ērgļu novada domes vēstuli atzinuma sniegšanai par sagatavoto Ērgļu pagasta teritorijas plānojuma 1.redakciju. Lūdzam vērst plānojuma izstrādātāju uzmanību uz vairākiem būtiskiem labojumiem, kurus nepieciešams ņemt vērā:

Ērgļu pagasta teritorijas plānojuma 1.redakcijā labot NATURA 2000 teritorijas nosaukumu no Vestienas aizsargājamo ainavu apvidus uz Aizsargājamo ainavu apvidus „Vestiena" (turpāk tekstā AAA „Vestiena"), ievērojot likumu „Par īpaši aizsargājamām dabas teritorijām" pielikumā minēto sarakstu. Ieteicām minēt, ka AAA „Vestiena" no 2006.gada - 2010. gadam notiek LIFE projekts, kura ietvaros tiks izstrādāts dabas aizsardzības plāns, kā arī izstrādāti individuālie aizsardzības un izmantošanas noteikumi.

Plānojuma 37-38.lpp. lūdzam par meža resursu izmantošanu neizteikt personīgo viedokli, bet aprakstīt situāciju vispārīgi .

41.lpp. dzēst tekstu „Valsts mežos 2000.gadā netika cirsts, jo notika mežniecību reorganizācija".

Teritorijas plānojuma 41.-42., 44.lpp. minēts Ērgļu mežniecības mežziņa G.Plīkauša viedoklis. Teritorijas plānojumā lūdzam izslēgt konkrētas personas viedokli, kas ir tikai rekomendējošs un var nesakrist ar Valsts meža dienesta viedokli, un ir pretrunā ar pastāvošo likumdošanu.

45.lpp. tekstā ieviesuies kļūda. Apraksts tiek veidots Teritorijas plānojumam par Ērgļu pagastu nevis Jumurdas pagastu.

Plānojuma 46.lpp. atzīmēts, ka ir ierobežota mežaimnieciskā darbība īpaši aizsargājamās dabas teritorijās, bet nav minēts, ka par to var saņemt kompensāciju. Ieteicām minēt, ka 2006.gada 1.janvārī stājās spēkā likums "Par zemes īpašnieku tiesībām uz kompensāciju par saimnieciskās darbības ierobežojumiem īpaši aizsargājamās dabas

Ērgļu novada doma
SAŅEMTS
20 07 g. 17. maijā
Reģistrācijas Nr. 245
Lietas Nr. 11-01

teritorijās un mikroliegumos", ar kuru noteikti nosacījumi kompensācija aprēķinam par saimnieciskās darbības ierobežojumiem aizsargājamās dabas teritorijās. Atlīdzības aprēķina mehānismu un izmaksas kārtību nosaka Ministru kabineta 2006.gada 21.marta noteikumi Nr.219 „Kārtība, kādā novērtē atlīdzības apmēru par saimnieciskās darbības ierobežojumiem īpaši aizsargājamās dabas teritorijās un mikroliegumos, kā arī izmaksā un reģistrē atlīdzību".

60-63. lpp. raksturota informācija par mikroliegumiem, kas ir pretrunā ar MK noteikumu nr.45 „Mikroliegumu izveidošanas, aizsardzības un apsaimniekošanas noteikumi" 41. punkta prasībām! Informāciju par mikroliegumā esošo īpaši aizsargājamo sugu un biotopu atradnēm drīkst izplatīt tikai ar Latvijas vides, ģeoloģijas un meteoroloģijas aģentūras atļauju. Izslēgt tekstu par mikroliegumiem.

Kartogrāfiskajā materiālā mikroliegumi jāapzīmē kā īpaši aizsargājamas teritorijas, neminot tos kā mikroliegumus.

65.lpp. tekstā „Meža valsts reģistrā kā vietējās nozīmes parks atzīmēts "Rata kalns", kurā ietilpst saimniecības "Zvaigznītes" – kadastra Nr.7054-008-0069 (... ha) 1. kvartāla 1. un 2. nogabali." labot kadastra numuru uz nr.7054-008-0068 ar platību 1.6ha.

Labot tekstu no „Arī piegulošajos valsts mežu – kadastra Nr. 7054-008-0236 10. un 11. nogabalos (~3 ha), kas atrodas netālu no Veconiņas ezera..." uz „Arī piegulošajos valsts mežu – kadastra Nr. 7054-008-0236 77.kvartāla 11.nogabalā (2.0 ha) atrodas aizsargājamais meža biotops. No teksta izslēgt 10.nogabalu.

67.lpp. pareizi ierakstīt tekstu: izstrādājami individuālie aizsardzības un izmantošanas noteikumi, kā arī dabas aizsardzības un apsaimniekošanas plāni dabas parkam „Ogres ieleja" un aizsargājamo ainavu apvidum „Vestiena".

Virsmežzinis **A.Greidiņš**

D.Rīkone
4852013

SIA Lattelecom

SIA Lattelecom
Vienotais reģ. nr. 40003052786
PVN reģ. nr. LV40003052786

Dzirnavu iela 105, Rīga LV-1011
Tālr. +371 7055000
Fakss +371 7055481

lattelecom@lattelecom.lv
www.lattelecom.lv

lattelecom

Rīgā
28.05.2007. Nr. 5916-1

God. G. Veiča k-gam
Ērgļu novada
domes priekšsēdētājam

Rīgas iela 10, Ērgļi, LV – 4840
Ērgļu novads

Par Ērgļu novada Ērgļu pagasta teritorijas plānojuma pirmo redakciju

Atsaucoties uz Ērgļu novada domes 24.04.2007. vēstuli Nr. 384/7, informēju Jūs, ka SIA *Lattelecom* nav iebildumu pret izstrādāto Ērgļu novada Ērgļu pagasta teritorijas plānojuma pirmo redakciju.

Ērgļu novada Ērgļu pagasta teritorijas plānojuma izstrādei izmantotās kartes mērogs nepiešķauj precīzu un pilnīgu telekomunikāciju tīklu attēlošanu.

Nosakot apgrūtinājumus zemes gabaliem un attēlojot tos zemes robežu plānos, precīzu informāciju lūdzam saņemt SIA „*Citrus Solutions*" Austrumu reģiona Tīklu uzturēšanas nodaļā Madonā, Saules ielā 17.

Lai veiktu telekomunikāciju tīkla infrastruktūras attīstības plānošanu un pakalpojumu savlaicīgu nodrošināšanu, vēlams savlaicīgi informēt SIA *Lattelecom* par pagasta attīstības plānā iekļauto jauno dzīvojamo māju un uzņēmējdarbības objektu celtniecību.

Ar cieņu,

Māris Petrovskis
SIA *Lattelecom*
Komerdienesta
Tīkla attīstības daļas direktors

Sagatavoja:
M. Jaunķāldere
64860127

Ērgļu novada domē
SAŅEMTS
2007. g. "30." maijā
Reģistrēts Nr. 685
Lietas Nr. 18-01

SIA Tele 2

Ērgļu novada domei
Rīgas iela 10
Ērgļi, Ērgļu pagasts
Madonas rajons LV 4840
T/F 64871231

9.05.2007
Nr. TD 5/5400

Atbildot uz jūsu 24.04.2007 vēstulēm Nr. 384/14 un 385/15 par atzinumu, informējam, ka SIA Tele2 nav iebildumu pret izstrādāto Ērgļu pagasta un Jumurdas pagasta teritorijas plānojuma pirmo redakciju.

SIA Tele2 nav mastu Ērgļu pagastā un Jumurdas pagastā. 2007.gadā SIA Tele2 plāno masta uzstādīšanu Jumurdas pagastā:

Madonas rajons, Jumurdas pagasts, "Grāveri"
7060-008-0010, H=60m, 25,66937, 56,90108

Iespējams, ka tuvākajos gados SIA Tele2 plānos masta uzstādīšanu arī Ērgļu pagastā.

Lūdzam jūs, apstiprinot teritorijas plānojuma gala redakciju, paredzēt SIA Tele2 iespēju uzstādīt un uzturēt mobilo telekomunikāciju iekārtas un inženierkomunikācijas - sakaru tīkla, tajā skaitā sakaru mastu - izbūvi uz lauksaimniecībā izmantojamās zemes Ērgļu un Jumurdas pagastos.

Ar cieņu,

Māris Dreviņskis
Ieviešanas daļas vadītājs

Kontaktālrunis: 67060651; 29568841

Ērgļu novada dome
SAŅEMTS
2007.g. "10." maijā
Reģistrēts Nr. 447
Lietas Nr. 18-01

TELE2

SIA «Tele2», Mūkusalas iela 41b, Rīga, LV-1004, reģ. Nr. 40003272854
Nordea Bank Finland PLC Latvijas filiāle, SWIFT: NDEALV2X
LVL konts LV62 NDEA00000 8002 4145, EUR konts LV62 NDEA00000 8018 4098
Tālr.: 7060069, fakss 7060176
www.tele2.lv

VAS Latvenergo Ziemeļaustrumu elektriskie tīkli

LATVENERGO
SADALES TĪKLS

Akciju sabiedrība Latvenergo
Sadales tīkls
ZIEMEĻAUSTRUMU REĢIONS
Vien. Reģ. Nr. 40003032949
Aviekste, Kalsnavas pag., Madonas raj., LV-4860, Latvija
Tālr. +371 26020400, fakss: +371 64810375
klientu.servisa@latvenergo.lv
www.latvenergo.lv

Madonas rajona Kalsnavas pagastā
30.05.2007. Nr. 30R6A0-01/1000
Uz 24.04.2007 Nr.384/8 un nr.385/10

Ērgļu novada domē
Teritorijas plānojuma izstrādes
darba vadītājai E.Ceras k-dzei
Rīgas iela 10, Ērgļi, Ērgļu pag.,
LV-4840

Par atzinumu sniegšanu Ērgļu un Jumurdas pagastu teritorijas plānojumiem

AS "Latvenergo" Sadales tīkla Ziemeļaustrumu reģions (tālāk tekstā "ST ZAR"), izskatot iesniegtos Ērgļu un Jumurdas pagastu teritorijas plānojumus, ierosina veikt korekcijas paskaidrojuma daļā "Elektroapgāde" un ietvert informāciju par aprobežojumiem, kas noteikti saskaņā ar pastāvošo likumdošanu un cilvēku drošību darbojoties elektroapgādes objektu tuvumā. Par vispārīgajiem aprobežojumiem, kas noteikti Aizsargjoslu likuma (pieņemts 1997.gada 5.februārī) 35.pantā un aprobežojumiem aizsargjoslās gar elektriskajiem tīkliem, kas noteikti 45.pantā.
Informāciju, ka elektrisko tīklu valdītājam, atbilstoši MK Noteikumiem Nr. 415 izdoti 20.10.1998., elektrolīniju trases mežos jāuztur ugunsdrošā stāvoklī un jāattīra minētās trases no krūmiem un kokiem, jāizcērt blakus koki, kuri aug ārpus elektrolīniju trasēm, bet var krist uz to vadiem vai balstiem. Tāpat jāuztur ugunsdrošā stāvoklī un jāattīra no krūmiem un kokiem kabeļlīniju trases 4 metrus platā joslā.
Ka jaunu elektroietaišu pieslēgšana un atjautās slodzes palielināšana AS "Latvenergo" tīklam notiek saskaņā ar Sabiedrisko pakalpojumu regulēšanas komisijas padomes 2005.gada 14.decembra lēmumā Nr. 302 apstiprinātiem "Sistēmas pieslēguma noteikumiem elektroenerģijas sistēmas dalībniekiem".
Informāciju, ka, saskaņā ar Enerģētikas likuma 19.panta (1) Jaunu energoapgādes komersanta objektu ierīkošanai energoapgādes komersantam ir tiesības izmantot jebkuru zemi par vienreizēju samaksu tās īpašniekam saskaņā ar šā likuma 24.pantu.
(11) Energoapgādes komersantam ir pienākums saskaņot ar zemes īpašnieku jaunu energoapgādes objektu ierīkošanas nosacījumus, kā arī tiesības saskaņošanas procedūru aizstāt ar zemes īpašnieka informēšanu gadījumos, ja zemē tiek izmantota jaunu energoapgādes komersanta objektu – iekārtu, ierīču, ietaišu, tīklu, līniju un to piederumu ierīkošanai, ja ir iestājies vismaz viens no šādiem nosacījumiem:
1) energoapgādes komersanta objekta ierīkošana paredzēta vietējās pašvaldības teritorijas plānojumā vai detālplānojumā;
2) energoapgādes komersanta objekts tiek ierīkots sarkanās līnijas robežās;
3) vietējā pašvaldība ir atzinusi, ka sabiedrības interesēs jauna energoapgādes komersanta objekta ierīkošana vai esošā objekta vai tā daļas izmantošana nav iespējama bez šīs zemes izmantošanas;
4) citos likumos noteiktajos gadījumos.

(12) Energoapgādes komersantam ir tiesības veikt jebkura sava objekta rekonstrukciju vai modernizāciju, savlaicīgi par to informējot zemes īpašnieku. Zemes īpašniekam pienākas vienreizēja samaksa saskaņā ar šā likuma 24.pantu, ja rekonstrukcijas rezultātā palielinās energoapgādes komersanta objekta vai aizsargjoslas ap vai gar šo objektu

Ērgļu novada domē
IENĀKUŠI DOKUMENTS
2007.g. -04- maijā
Reģistrācijas Nr. 2.4.1
Lapas skaits 1

2

aizņemtā zemes platība.

(3) Energoapgādes komersants par jauna objekta ierīkošanu vai esošā objekta paplašināšanu brīdina nekustamā īpašuma īpašnieku vismaz 30 dienas pirms darbu uzsākšanas.

19.1 pants (1) Energoapgādes komersantam ir nekustamā īpašuma servitūta tiesības ierīkot, attīstīt un ekspluatēt energoapgādes uzņēmuma objektus.

(2) Servitūta tiesības realizē, savstarpēji vienojoties ar nekustamā īpašuma īpašnieku. Ja puses nevar vienoties, servitūtu nodibina ar tiesas spriedumu normatīvajos aktos noteiktajā kārtībā.

Informāciju par nekustamā īpašuma īpašnieka tiesībām lūgt pārvietot esošo energoapgādes uzņēmuma objektu, kura pārvietošanas izmaksas atbilstoši Enerģētikas likuma 23.panta 2.daļai, "Esošo energoapgādes uzņēmumu objektu pārvietošanu pēc pamatotas nekustamā īpašnieka prasības veic par viņa līdzekļiem", jāsedz pārvietošanas ierosinātājam.

Teritorijas plānojuma paskaidrojošajā daļā papildus norādīt, ka neatkarīgi no noteiktā aizsargjoslu platuma darbs ar celšanas mehānismiem 30 m joslā no gaisvadu elektrolīnijas malējā vada pirms darba sākšanas jāsaskaņo ar attiecīgo elektrisko tīklu valdītāju (MK 1998.g. noteikumu NR. 415 10.punkts). Veicot darbus aizsargjoslās, kuru dēļ nepieciešams objektus aizsargāt, tie jāveic pēc saskaņošanas ar attiecīgā objekta īpašnieku, veicot darbus augstsprieguma (330, 110kV) EPL aizsargjoslā tie jāsaskaņo ar AS "Augstsprieguma tīkls" Rīgā, Dārzciema ielā 86, tālrunis 7725371, bet darbu veikšana vidsprieguma (20, 10kV) un zemsprieguma (0,4kV) EPL aizsargjoslā jāsaskaņo ar ST ZAR Madonas nodaļas vadītāju J.Grīnfeldu, (Madonā, Rūpniecības ielā 37, tālrunis 4810630).

Lai veiksmīgāk plānotu AS "Latvenergo" elektrotīkla attīstību, būsim pateicīgi par savlaicīgi sniegtu informāciju par plānotajiem inženierkomunikāciju remonta un rekonstrukcijas darbiem vai iespējamajiem investīciju projektiem Jūsu Ērgļu un Jumurdas pagastu teritorijās, kas varētu skart AS "Latvenergo" īpašumā esošās inženierkomunikācijas.

Ar cieņu,

Ziemeļaustrumu reģiona tehniskais vadītājs Ilmārs Sproģis

Jurijs Butrims 64810376

Madonas rajona padome

LATVIJAS REPUBLIKA
MADONAS RAJONA PADOME

Reģ.Nr.90000061742, Saules bulvāris 1, Madona, LV-4801, tālr. 4860700, fakss 4860701,
e-pasts: padome@madona.lv

Madonā

23.05.2007. Nr. 4.1/2-5/403

Ērgļu novada domei

Par lēmuma nosūtīšanu

Madonas rajona padome nosūta atzinumu par Ērgļu novada Ērgļu pagasta teritorijas plānojuma 1.redakciju.

Pielikumā: 15.05.2007. lēmums (protokols Nr.3, 24.§) "Par atzinumu Ērgļu novada Ērgļu pagasta teritorijas plānojuma 1.redakcijai" kopija.

Padomes priekšsēdētājs A.Cīpulītis

Dīkstāne 4860571

Ērgļu novada dome
SAŅEMTS

KOPIJA

LATVIJAS REPUBLIKA

MADONAS RAJONA PADOME

Reģ.Nr.90000024392, Saules laukums 1, Madona, LV-4801, tālr. 64860090, fakss 64860091,
e-pasts: padome@madona.lv

LĒMUMS

Madonā

2007.gada 15.maijā Protokols Nr.3, 24.§

Par atzinumu Ērgļu novada Ērgļu pagasta teritorijas plānojuma 1.redakcijai

Noklausoties un apspriedusi Madonas rajona padomes Attīstības nodaļas galvenās speciālistes – teritorijāplānotājas Evitas Jākobsones informāciju par Ērgļu novada Ērgļu pagasta 24.04.2007. rakstu Nr.398/13 "Par atzinumu Ērgļu pagasta teritorijas plānojumam" un pamatojoties uz Teritorijas plānošanas likuma 7. panta piektās daļas 5. punktu, vienojoties

Madonas rajona padome **nolēmusi**:

1. Atzīt Ērgļu novada Ērgļu pagasta teritorijas plānojuma 1.redakciju par atbilstošu Madonas rajona teritorijas plānojumam.
2. Madonas rajona padomei, izstrādājot Madonas rajona teritorijas plānojuma grozījumus, panākt vērā Ērgļu novada Ērgļu pagasta teritorijas plānojumu.

Padomes priekšsēdētājs A.Cejapītars

KOPIJA PAREIZA

Madonas rajona padome

Ērgļu Cīpule

KANCELEJA

Vestienas pagasta padome

LATVIJAS REPUBLIKA
MADONAS RAJONS

VESTIENAS PAGASTA PADOME

Reģ. Nr. 90000062287
"Pagastmāja", Vestienas pagasts, Madonas rajons, LV - 4870,
tālr. 48713707, fakss 48713707, e - pasts vestiena@madona.lv
Norēķinu konts LV[illegible] Hansabanka, kods HABALV22

Madonas rajona Vestienas pagastā

22.05.2007. Nr. 1-15/154
no 24.04.2007. Nr. 384/19

Ērgļu novada domei
Rīgas iela 10
Ērgļu pagasts, Ērgļu novads
Madonas rajons, LV – 4840

Par atzinumu Ērgļu pagasta teritorijas plānojumam

Nosūtām Jums Vestienas pagasta padomes 2007. gada 16. maija padomes lēmumu par Ērgļu novada Ērgļu pagasta teritorijas plānojuma pirms-projekta.

Pielikumā. Vestienas pagasta padomes lēmums uz 1 lp.

Pagasta padomes priekšsēdētājs D.Kalēns

Ērgļu novada dome
SAŅEMTS
2007. g. "25." maijā
Reģistrācijas Nr. [illegible]
Lietas Nr. [illegible]

LATVIJAS REPUBLIKA
MADONAS RAJONS

VESTIENAS PAGASTA PADOME

Reģ. Nr. 90000062287
"Pagastmājā", Vestienas pagasts, Madonas rajons , LV - 4835,
tālr. 4871707, fax 4871707, e - pasts: vestiena@madonas.lv
Norēķinu konts: LV78HABA0001 0120 6147 9 /Kamerālkonts/ Madonas nodaļa, kods HABALV22

VESTIENAS PAGASTA PADOMES SĒDES
PROTOKOLA IZRAKSTS
Madonas rajona Vestienas pagastā

2007. gada 16. martā **Nr. 6**

Darba kārtībā:
3.§ Ērgļu novada Ērgļu pagasta teritorijas plānojuma pirmo redakciju

Izpētījuši ar Ērgļu novada Ērgļu pagasta teritorijas plānojuma pirmo redakciju, **ņemot vērā** balsojot: PAR – E.Šteibuss, R.Petrovica-Zariņa, A.Pūķe, I.Roizbalts, V.Sabirovs, D.Butkevica, PRET - nav, ATTURAS – nav, Vestienas pagasta padome **nolemj**:

1. Ērgļu novada Ērgļu pagasta teritorijas plānojuma pirmā redakcija izstrādāta atbilstoši Ministru kabineta 2006. gada 19. oktobra noteikumiem Nr. 883 „Vietējās pašvaldības teritorijas plānojuma noteikumi".

Sēdes vadītāja (paraksts) D.Butkevica
Protokolēja (paraksts) D.Kalēja

IZRAKSTS PAREIZS
Vestienas pagasta padomes
sekretāre D. K[illegible]
Madonas rajona Vestienas pagasts
22.03. 2007.

Kaives pagasta padome

Cēsu rajona

KAIVES PAGASTA PADOME

Reģ.Nr. 90000030536

„Dārziņi", Kaives pagasts, Cēsu rajons, p. n. Kaive LV-4144

Tālr. /fakss 4125786, e-pasts: kaive.pagasts@inbox.lv

Cēsu rajona Kaives pagastā

2007.gada 08. maijā
Nr. 3-30/254
uz Nr. 384/4 un Nr. 385/6
no 24.04.2007.

Ērgļu novada dome
Rīgas 10, Ērgļi,
Madonas rajons, LV 4840

Par
atzinumu teritorijas plānojumam

Cēsu rajona Kaives pagasta padome , atbilstoši MK 2004. gada 19. oktobra noteikumu Nr. 883 „Vietējās pašvaldības teritorijas plānošanas noteikumi" 13. punktam, apliecina, ka Ērgļu novada Jumurdas pagasta un Ērgļu novada Ērgļu pagasta teritorijas plānojuma pirmajai redakcijai nav papildinājumu.

Padomes priekšsēdētāja: A. Caunīte

Ērgļu novada dome
SAŅEMTS
2007 g. "14" maijs
Reģistrācijas Nr. 2.14
Lietas Nr. 14-01

Mazozolu pagasta padome

Latvijas Republikas
OGRES RAJONA
MAZOZOLU PAGASTA PADOME

LV-5065, "Braki-3", tālrunis 5031955; tālrunis/fakss 5031950
e-pasts braki@mazozoli.olc.lv

Ogres rajona Mazozolu pagastā

14.05.2007. Nr.3-8/201
Uz 24.04.2007. Nr.384/10

Ērgļu novada domei
Rīgas 10, p.n.Ērgļi, Madonas rajons, LV-4840

Par atzinumu Ērgļu novada teritorijas plānojuma izstrādei

Esam iepazinušies ar Ērgļu novada teritorijas plānojuma pirmo redakciju un jāatzīst, ka Ērgļu novada Ērgļu pagasta teritorijas plānojuma pirmā redakcija pilnīgi atbilst MK noteikumiem Nr.883 "Vietējās pašvaldības teritorijas plānošanas noteikumi". Ļoti pilnvērtīgi un detalizēti izvērtēta pagasta pašreizējā situācija, dabas apstākļi, resursi, vēsturiskā attīstība, cilvēks un viņa vajadzības. Patīkami, ka nav aizmirstas arī privātās lauku saimniecības.

Pašvaldības saistošie noteikumi "Teritorijas izmantošanas un apbūves noteikumi" izstrāde veikta atbilstoši LR spēkā esošai likumdošanai.

Perspektīvā plānojumā vajadzētu paredzēt sadarbību ar Mazozolu pašvaldību tūrisma objektu apsaimniekošanā (Velna grāvis) un novada gricumā būtu nepieciešams paredzēt ceļa posma no Sausnējas pagasta (caur Ogresmuižu) uz Kliģeni atjaunošanu.

Mazozolu pagasta padomes priekšsēdētājs J.Kivlinieks

Ērgļu novada dome
SAŅEMTS
20.05. gadā 11. maijā
Reģistrācijas Nr. 846
Lietas Nr. 10-01

A/S Latvijas Gāze

LATVIJAS GĀZE

STRATĒĢIJAS UN ATTĪSTĪBAS DAĻA

Ērgļu novada dome
Rīgas iela 16, Ērgļi,
Madonas rajons,
LV-4840

Par atzinumu izstrādāšanai
Ērgļu pagasta teritorijas plānojuma 1. redakcijai

Adresēts uz Jūsu 24.04.2007. vēstuli Nr. 3842 par atzinumu izstrādāšanu Ērgļu pagasta teritorijas plānojumam, Stratēģijas un attīstības daļa informē, ka ir iepazinusies ar izstrādāto teritorijas plānojumu.

Teritorijas plānojumā ir ietverta objektīva informatīvais materiāls par Ērgļu pagasta teritorijas pašreizējo un plānoto izmantošanu, noteikti teritorijas attīstības mērķi, uzdevumi un to izpildes secība.

Izstrādātais Ērgļu pagasta teritorijas plānojums var izmantot par pamatu Ērgļu pagasta teritorijas perspektīvās gāzes apgādes plānojuma (gazifikācijas shēmas) izstrādei, ko noteiks turpmākajā teritorijas detalizētā plānošanā.

Nav iebildumu izstrādāt Ērgļu pagasta teritorijas plānojuma tālākai apstiprināšanai.

Konsultatīvais atzinums
Stratēģijas un attīstības daļas vadītāja I.Lauže

Ērgļu novada dome
SAŅEMTS

SIA Latvijas Mobilais Telefons

"Latvijas Mobilais Telefons" SIA
Reģ. Nr. 50003050611

LMT
LATVIJAS MOBILAIS TELEFONS

Rīgas iela 6, Rīga, LV-1039, LATVIJA
Tālr. 67773206, Fakss 67735353

Rīgā,
2007.gada 22.maijā, Nr. ZJ/1845

Uz 24.04.2007. vēstuli Nr.384/9

ĒRGĻU NOVADA DOMEI
Rīgas iela 10,
Ērgļi,
Ērgļu pagasts,
Ērgļu novads,
Madonas rajons LV-4840

Par Ērgļu pagasta teritorijas plānojumu

Sakarā ar Jūsu 24.04.2007. vēstuli Nr.384/9 par Madonas rajona Ērgļa pagasta teritorijas plānojuma 1.redakcijas nodošanu sabiedriskai apspriešanai un atzinumu saņemšanai, informējam, ka "Latvijas Mobilais Telefons" SIA ir iepazinies ar iesniegto informāciju par Ērgļu pagasta teritorijas plānojuma 1.redakciju.

Ņemot vērā inženiertehnisko apgādes tīklu un to objektu, t.sk. telekomunikāciju līniju, torņu un antenu masta, tehniskos rādītājus, ierosinām Ērgļu pagasta teritorijas plānojuma Teritorijas izmantošanas un apbūves noteikumos noteikt, ka apbūves teritorijās, kur atļautā izmantošana ir inženiertehniskās apgādes tīkli un to objekti, kuros ietilpst arī telekomunikāciju līnijas, torņi un antenu masti, minimālā zemes vienības platība ir 400 m² līdz 600 m² vai, ka ierobežojumi- minimālā zemes vienības platība un apbūves raksturīgais rādītājs(būvju maksimālais augstums m) nav attiecināmi uz inženiertehniskās apgādes tīkliem un to objektiem.

Ar cieņu –
"Latvijas Mobilais Telefons" SIA
Īpašuma dienesta direktors J.Briedis

V.Belogrudova,
67773611

Ērgļu novada dome
SAŅEMTS
20.07.g. "04." maijā
Reģistrācijas Nr. 2.85
Lietas Nr. 18-01

VAS Latvijas pasts

LATVIJAS PASTS

Valsts akciju sabiedrība "Latvijas Pasts", Vidzemes reģiona Madonas reģionālā nodaļa
Saules iela 21, Madona, LV-4800, reģ. Nr.40003052790, tālrunis: +371 4822422, +371 4821597, fakss: +371 4822387, e-pasts: madona@pasts.lv, www.pasts.lv

Madonā, 2007.gada 10.maijā.
Nr.01-6/167

Ērgļu novada domei

Par atzinumu Ērgļu pagasta teritorijas plānojumam

VAS „Latvijas Pasts" Vidzemes reģiona Madonas reģionālajā nodaļā izskatīts materiāls par Madonas rajona Ērgļu novada Ērgļu pagasta teritorijas plānojumu.
Nav pretenziju pret teritoriālo plānojumu.

Ar cieņu,

Pārvaldnieks A.Karlsons

A.Karlsons
4822422

Ērgļu novada dome
SAŅEMTS
2007.g. "11." maijā
Ienākošais Nr. 449
Lietas Nr. 18-01

Latvijas vides, ģeoloģijas un meteoroloģijas aģentūra

LATVIJAS
VIDES, ĢEOLOĢIJAS UN
METEOROLOĢIJAS AĢENTŪRA

Rīgā

2007 gada 18. maijā
Nr. 4-3/ 1821

Ērgļu novada domei

Rīgas iela 10, Ērgļi, Ērgļu pag.,
Ērgļu novads, Madonas raj., LV-4840

Uz 24.04.2007. Nr. 384/3

Par Ērgļu pagasta teritorijas plānojuma pirmo redakciju

Latvijas Vides, ģeoloģijas un meteoroloģijas aģentūra ir saņēmusi Jūsu 24.04.2007. vēstuli Nr.384/3, kurā lūgts sniegt atzinumu par Ērgļu pagasta teritorijas plānojuma pirmo redakciju.

Esam izskatījuši Ērgļu pagasta teritorijas plānojuma pirmo redakciju un izsakām šādus iebildumus un ierosinājumus:

1. Virszemes ūdensobjektu raksturojumu papildināt ar informāciju par ezera tipu;
2. Rūpnieciskās un lauksaimnieciskās ražošanas uzņēmumu aprakstu papildināt ar informāciju par ūdens resursu patēriņa raksturojumu un notekūdeņu novadīšanu, izdalot rūpniecības uzņēmumus, kuru novadītie notekūdeņi satur Ministru Kabineta 22.01.2002. noteikumos Nr. 34 „Noteikumi par piesārņojošo vielu emisiju ūdenī" noteiktās bīstamās un īpaši bīstamās vielas;
3. Melioracijas sistēmas raksturojumā minēt izveidošanas gadu;
4. Piesārņoto un potenciāli piesārņoto vietu aprakstu papildināt ar informāciju par objekta izveidošanas gadu;
5. Minēt augļu eroziju apdraudētās teritorijas;

Ierosinām teritorijas izmantošanas un apbūves noteikumu punktu 1.2. papildināt ar jauniem apakšpunktiem šādā redakcijā:

- Aizliegts izmantot zemi, ēkas un citas būves, nenovērsot esošo vides piesārņojumu;
- Aizliegts veikt būvniecību piesārņotā teritorijā.

Direktors

LVĢMA
Direktora vietniece
vides kvalitātes jautājumos
I.Kirnozīte

A.Leitass

Ērgļu novada doma
SAŅEMTS
2007.g. "18." maijā
Reģistrācijas Nr. 832
Lietas Nr. 18-01

S. Šuba
7032018

LATVIJAS
VIDES, ĢEOLOĢIJAS UN
METEOROLOĢIJAS AĢENTŪRA
Maskavas iela 165, Rīga, LV-1019

Tālr.: +371 6703260
Fakss: +371 6714154
E-pasts: lagma@lvgma.gov.lv

Reģ. Nr. 90001867482
Banka: Valsts Kase
Kods: TREZLV22
Konts: LV12 TREL 2210 5002 6000 0

3.pielikums. Iedzīvotāju priekšlikumi Sabiedriskās apspriešanas I. Posmā

Modris Radziņš

Dabas parka "OGRES IELEJA" teritorijas plānošanas darba grupā
Ļ.Cien. Emmai Ceras kundzei.
Iesniegums

Man piederošajā zemes īpašumā "Kūtienas", zemes kadastra Nr. 7054 - 08 – 0013 lauks Nr.5 nav piemērots laukkopības kultūru sekmīgai audzēšanai(kalna zemes;u neglīze, erozija, virsū plūstošs mitrums).Šai sakarā ir priekšlikums minētajā laukā iepīlānot bērzu audzi. Pievienotajā lauku bloku kartē lauks Nr.5,ar platību 0,77ha parādīts ar svītrojumu.

08.05.2006. Zemes gabala īpašnieks M.Radziņš

MADONAS RAJONS
ĒRGĻU NOVADA DOME
Rīgas iela 10, Ērgļi, Ērgļu pagasts,
Ērgļu novads, Madonas rajons, LV-4840, t./fax. 4871231

Madonas rajona Ērgļu novada Ērgļu pagastā

12.01.2007. Nr.45-40

Modrim Radziņam

Paziņojums par Madonas rajona Ērgļu novada Ērgļu un Jumurdas pagastu teritorijas plānojumu sabiedriskās apspriešanas 2. posma uzsākšanu.

Ērgļu novada dome paziņo par Ērgļu un Jumurdas pagasta teritorijas plānojuma pirmo redakciju, t.sk. Ērgļu un Jumurdas pagasta robežu izmaiņu projekta, sabiedrisko apspriešanu (28.12.2006. sēdes prot. Nr.10.3.§ un 4.§), kas norisēs no 2007. gada 15. janvāra līdz 26. februārim.

Plānojumu materiāli pieejami Ērgļu novada domē - teritorijas plānotājas kabinetā Rīgas ielā 10, Ērgļos, Ērgļu pagastā, Ērgļu novadā, Madonas rajonā, LV-4840 katru darbdienu no plkst.8.00 līdz 17.00, pusdienas pārtraukums no plkst.12.30 līdz 13.30., interneta mājas lapā: www.ergli.lv

Apmeklētāju pieņemšanas laiks: Ērgļu novada teritorijas plānošanas speciāliste Emma Cera tel. 26468124, 4871287, e-pasts emma.cera@inbox.lv – trešdienās un piektdienās

teritorijas izmantošanas un apbūves saistošo noteikumu projekta izstrādātāja arhitekte Līga Gedrovica (tel.29117518) – piektdienās no plkst.9.00 līdz 16.00, pusdienas pārtraukums no plkst.12.00 līdz 13.00 Ērgļu novada domes telpās.

Sabiedriskās apspriešanas sanāksme notiks 2007. gada 7. februārī plkst. 17.00 Ērgļu saieta namā (Rīgas iela 5, Ērgļi, Ērgļu pagasts, Ērgļu novads, Madonas rajons) un 19. februārī plkst.17.00 Jumurdas pagasta pārvaldē (Jumurdas pils, Jumurda, Jumurdas pagasts, Ērgļu novads, Madonas rajons).

Rakstiskie priekšlikumi un ierosinājumi iesniedzami Ērgļu novada domē pie lietvedes, var sūtīt pa pastu uz adresi Rīgas iela 10, Ērgļi, Ērgļu novads, Madonas rajons, LV 4840 vai pa e-pastu: emma.cera@inbox.lv

Ierosinājumi un priekšlikumi, kas tiks iesniegti pēc 2007. gada 26. februāra var netikt ņemti vērā.

Savas ieceres īstenošanas iespēju Jūs varat izvērtēt, apskatot plānotās izmantošanas karti un izlasot zemes izmantošanas un apbūves noteikumus, pievērsīsot uzmanību nodaļai par īpaši aizsargājamām teritorijām.

Ērgļu pagasta teritorijas plānojuma izstrādes vadītāja: E.Cera

Daira Kalniņa

Ērgļu pagasta padomei

Dainas Valkiņas
p.k. 251064-13606
dzīv. Ērgļos Ozolkalna 12-14

Iesniegums.

Lūdzu izskatīt pagasta teritoriālplānojumā ielas izbūvi uz mana piederošo zemes gabalu Auļurdas ielā 21, jo patreiz man iespējams piekļūt apbūves gabalam.

2005. g. 18. martā

Valkiņa

Ērgļu pagasta padome
SAŅEMTS
2005. g. - 18. - marts
Reģistrācijas Nr. 429
Lietas Nr. 3-10

MADONAS RAJONS
ĒRGĻU NOVADA DOME
Rīgas iela 10, Ērgļi, Ērgļu pagasts,
Ērgļu novads, Madonas rajons, LV-4840, t./fax. 4871231

Madonas rajona Ērgļu novada Ērgļu pagastā

12.01.2007. Nr.45-9

Dairai Kalniņai

Paziņojums par Madonas rajona Ērgļu novada Ērgļu un Jumurdas pagastu teritorijas plānojuma sabiedriskās apspriešanas 2. posma uzsākšanu.

Ērgļu novada dome paziņo par Ērgļu un Jumurdas pagastu teritorijas plānojumu pirmo redakciju, t.sk. Ērgļu un Jumurdas pagastu robežu izmaiņu projekta, sabiedrisko apspriešanu (28.12.2006. sēdes prot. Nr.10.3.§ un 4.§), kas notiks no 2007. gada 15. janvāra līdz 26. februārim.

Plānojuma materiāli pieejami Ērgļu novada domē - teritorijas plānotājas kabinetā Rīgas ielā 10, Ērgļos, Ērgļu pagastā, Ērgļu novadā, Madonas rajonā, LV-4840 katru darbdienu no plkst.8.00 līdz 17.00, pusdienas pārtraukums no plkst.12.30 līdz 13.30., interneta mājas lapā: www.ergli.lv

Apmeklētāju pieņemšanas laiks: Ērgļu novada teritorijas plānošanas speciāliste Emma Cera tel. 26468124, 4871287, e-pasts emma.cera@inbox.lv – trešdienās un piektdienās

teritorijas izmantošanas un apbūves saistošo noteikumu projekta izstrādātāja arhitekte Līga Godrovica (tel.29117518) – piektdienās no plkst.9.00 līdz 16.00, pusdienas pārtraukums no plkst.12.00 līdz 13.00 Ērgļu novada domes telpās.

Sabiedriskās apspriešanas sanāksme notiks 2007. gada 7. februārī plkst. 17.00 Ērgļu saieta namā (Rīgas iela 5, Ērgļi, Ērgļu pagasts, Ērgļu novads, Madonas rajons) un 19. februārī plkst.17.00 Jumurdas pagasta pārvaldē (Jumurdas pils, Jumurda, Jumurdas pagasts, Ērgļu novads, Madonas rajons).

Rakstiskie priekšlikumi un ieteikumi iesniedzami Ērgļu novada domē pie lietvedes, var sūtīt pa pastu uz adresi Rīgas iela 10, Ērgļi, Ērgļu novads, Madonas rajons, LV 4840 vai pa e-pastu: emma.cera@inbox.lv

Ieteikumi un priekšlikumi, kas tiks iesniegti pēc 2007. gada 26. februāra var netikt ņemti vērā.

Jūsu priekšlikums tiks ņemts vērā, par to varat pārliecināties, apskatot plānotās izmantošanas Ērgļu ciema karti, izlasot zemes izmantošanas un apbūves noteikumus.

Ērgļu pagasta teritorijas plānojuma izstrādes vadītāja: E.Cera

Gints Kalniņš

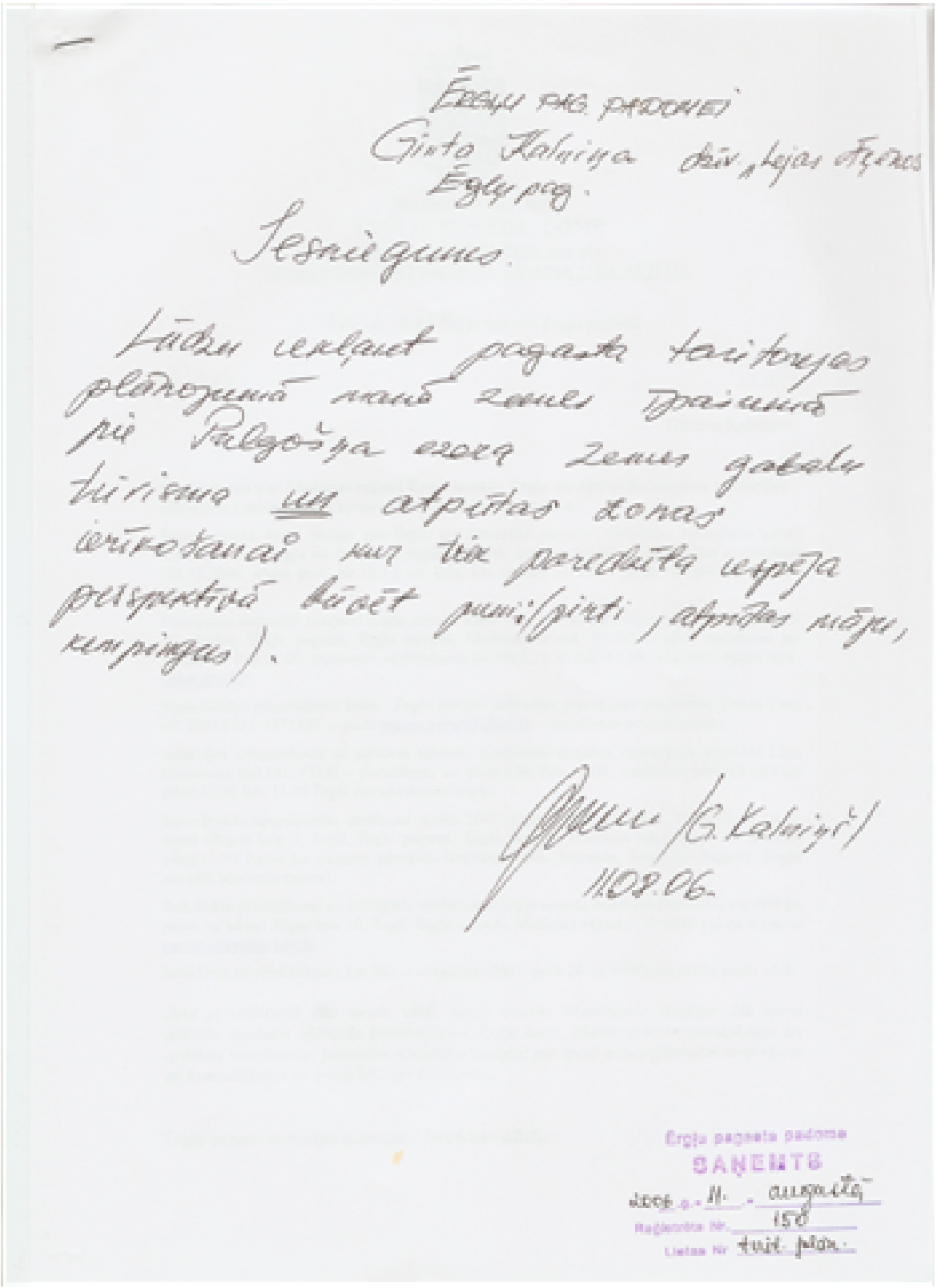

Ērgļu pag. padomei
Gints Kalniņš dzīv. Lejas ceļmalas
Ērgļu pag.

Iesniegums.

Lūdzu ierādīt pagasta teritorijas plānojumā manā zemes īpašumā pie Palgožņa ezera zemes gabala turisma un atpūtas zonas vērtētājai kur tiek paredzēta vispēja perspektīvā būvēt māju (pirti, atpūtas māju, kempingus).

/G. Kalniņš/
11.02.06.

Ērgļu pagasta padome
SAŅEMTS
2006. g. 11. augustā
Reģistrācijas Nr. 150
Lietas Nr. turīb. plān.

MADONAS RAJONS
ĒRGĻU NOVADA DOME
Rīgas iela 10, Ērgļi, Ērgļu pagasts,
Ērgļu novads, Madonas rajons, LV-4840, t./fax. 4871231

Madonas rajona Ērgļu novada Ērgļu pagastā

12.01.2007. Nr.45-7

Gintam Kalniņam

Paziņojums par Madonas rajona Ērgļu novada Ērgļu un Jumurdas pagastu teritorijas plānojumu sabiedriskās apspriešanas 2. posma uzsākšanu.

Ērgļu novada dome paziņo par Ērgļu un Jumurdas pagastu teritorijas plānojuma pirmo redakciju, t.sk. Ērgļu un Jumurdas pagastu robežu izmaiņu projekta, sabiedrisko apspriešanu (28.12.2006. sēdes prot. Nr.10.3.§ un 4.§), kas norisēs no 2007. gada 15. janvāra līdz 26. februārim.

Plānojumu materiāli pieejami Ērgļu novada domē - teritorijas plānotājas kabinetā Rīgas ielā 10, Ērgļos, Ērgļu pagastā, Ērgļu novadā, Madonas rajonā, LV-4840 katru darbdienu no plkst.8.00 līdz 17.00, pusdienas pārtraukums no plkst.12.30 līdz 13.30., interneta mājas lapā: www.ergli.lv

Apmeklētāju pieņemšanas laiks: Ērgļu novada teritorijas plānošanas speciāliste Emma Cera tel. 26668124, 4871287, e-pasts emma.cera@inbox.lv – trešdienās un piektdienās

teritorijas izmantošanas un apbūves saistošo noteikumu projekta izstrādātāja arhitekte Līga Gedrovica (tel.29117518) – piektdienās no plkst.9.00 līdz 16.00, pusdienas pārtraukums no plkst.12.00 līdz 13.00 Ērgļu novada domes telpās.

Sabiedriskās apspriešanas sanāksme notiks 2007. gada 7. februārī plkst. 17.00 Ērgļu saieta namā (Rīgas iela 5, Ērgļi, Ērgļu pagasts, Ērgļu novads, Madonas rajons) un 19. februārī plkst.17.00 Jumurdas pagasta pārvaldē (Jumurdas pils, Jumurda, Jumurdas pagasts, Ērgļu novads, Madonas rajons).

Rakstiskie priekšlikumi un iebildumi iesniedzami Ērgļu novada domē pie lietvedes, var sūtīt pa pastu uz adresi Rīgas iela 10, Ērgļi, Ērgļu novads, Madonas rajons, LV 4840 vai pa e-pastu: emma.cera@inbox.lv

Iebildumi un priekšlikumi, kas tiks iesniegti pēc 2007. gada 26. februāra var netikt ņemti vērā.

Jūsu priekšlikums tiks ņemts vērā, savas ieceres īstenošanas iespējas Jūs varat izvērtēt, apskatot plānotās izmantošanas Ērgļu karti, izlasot zemes izmantošanas un apbūves noteikumus, pievēršot uzmanību nodaļai par īpaši aizsargājamām teritorijām un konsultējoties ar arhitekti Līgu Gedrovicu.

Ērgļu pagasta teritorijas plānojuma izstrādes vadītāja: E.Cera

Māris Gruziņš

Ērgļu pagasta
padomei
no Māra Gruziņa
p.k. 220744-11165

Iesniegums.

Saistā ar to, ka vēlos attīstīt savu piederošajos īpašumos Ērgļu pagastā tūrisma un rekreācijas darījumus, kā arī būvēt ar atļauju, tūrisma saistītas būves, lūdzu Jūs man piederošos zemes īpašumus:

1. „Ezeri" zem.n. 7054-006-0053
2. „Mēzavēni" zem.n. 7054006-0052
3. „Vēlāji" zem.n. 7054-006-0054
4. „Vecozoli" zem.n. 7054-006-0055

teritorijā attīstības plānojumā apzīmēt kā tūrisma un rekreācijas teritorijas visā augstākminēto īpašumu platībā.

Arīdzināsim lūdzu Jūs ar teritorijā attīstības plānojumā ieplānot jaunus savā-stītu ceļus pa labu citām īpašnieku cam man piederošajām īpašumiem Ērgļu pagastā.

27.09.06 Māris Gruziņš

Ērgļu novada dome
SAŅEMTS
2006. - 27. septembrī
Reģistrācijas Nr. 15
Lietas Nr. 3-14-1

MADONAS RAJONS
ĒRGĻU NOVADA DOME
Rīgas iela 10, Ērgļi, Ērgļu pagasts,
Ērgļu novads, Madonas rajons, LV-4840, t./fax. 4871231

Madonas rajona Ērgļu novada Ērgļu pagastā

12.01.2007. Nr.45-6

Mārim Gruzipam

Paziņojums par Madonas rajona Ērgļu novada Ērgļu un Jumurdas pagasta teritorijas plānojuma sabiedriskās apspriešanas 2. posma uzsākšanu.

Ērgļu novada dome paziņo par Ērgļu un Jumurdas pagastu teritorijas plānojumu pirmo redakciju, t.sk. Ērgļu un Jumurdas pagastu robežu izmaiņu projekta, sabiedrisko apspriešanu (28.12.2006. sēdes prot. Nr.10.3.§ un 4.§), kas notiks no 2007. gada 15. janvāra līdz 26. februārim.

Plānojumu materiāli pieejami Ērgļu novada domē - teritorijas plānotājas kabinetā Rīgas ielā 10, Ērgļos, Ērgļu pagastā, Ērgļu novadā, Madonas rajonā, LV-4840 katru darbdienu no plkst.8.00 līdz 17.00, pusdienas pārtraukums no plkst.12.30 līdz 13.30., interneta mājas lapā: www.ergli.lv

Apmeklētāju pieņemšanas laiks: Ērgļu novada teritorijas plānošanas speciāliste Emma Cera tel. 26468124, 4871287, e-pasts emma.cera@inbox.lv – trešdienās un piektdienās

teritorijas izmantošanas un apbūves saistošo noteikumu projekta izstrādātāja arhitekte Līga Gedrovica (tel.29117518) – piektdienās no plkst.9.00 līdz 16.00, pusdienas pārtraukums no plkst.12.00 līdz 13.00 Ērgļu novada domes telpās.

Sabiedriskās apspriešanas sanāksme notiks 2007. gada 7. februārī plkst. 17.00 Ērgļu saieta namā (Rīgas iela 5, Ērgļi, Ērgļu pagasts, Ērgļu novads, Madonas rajons) un 19. februārī plkst.17.00 Jumurdas pagasta pārvaldē (Jumurdas pils, Jumurda, Jumurdas pagasts, Ērgļu novads, Madonas rajons).

Rakstiskie priekšlikumi un ierosinājumi iesniedzami Ērgļu novada domē pie lietvedes, var sūtīt pa pastu uz adresi Rīgas iela 10, Ērgļi, Ērgļu novads, Madonas rajons, LV 4840 vai pa e-pastu: emma.cera@inbox.lv

Ierosinājumi un priekšlikumi, kas tiks iesniegti pēc 2007. gada 26. februāra var netikt ņemti vērā.

Jūsu priekšlikumus tiks ņemts vērā, savas ieceres īstenošanas iespējas Jūs varat izvērtēt, apskatot plānotās izmantošanas Ērgļu karti, izlasot zemes izmantošanas un apbūves noteikumus un konsultējoties ar arhitekti Līgu Gedrovicu.

Ērgļu pagasta teritorijas plānojuma izstrādes vadītāja: E.Cera

Ilmārs Kaņķelis

Ērgļu novada domei
no Ilmāra Kaņķeļa
īpašuma „Ģibuļi" īpašnieka

iesniegums.

Lūdzu Jūsējā attīstības plānojumā Ērgļu novadam, man piederošā īpašumā „Ģibuļi" iekļaut tūrisma un atpūtas iespējas, kā arī šim nolūkam saistītas būves un celtnes

04.10.2006.

/I. Kaņķelis/

Ērgļu novada dome
SAŅEMTS
2006.g. 04. oktobrī
Reģistra Nr. 8-20
Lietas Nr. 11-01

MADONAS RAJONS
ĒRGĻU NOVADA DOME
Rīgas iela 10, Ērgļi, Ērgļu pagasts,
Ērgļu novads, Madonas rajons, LV-4840, t./fax. 4871231

Madonas rajona Ērgļu novada Ērgļu pagastā

12.01.2007. Nr.45-5

Ilmāram Kaņķelim

Paziņojums par Madonas rajona Ērgļu novada Ērgļu un Jumurdas pagasta teritorijas plānojuma sabiedriskās apspriešanas 2. posma uzsākšanu.

Ērgļu novada dome paziņo par Ērgļu un Jumurdas pagastu teritorijas plānojumu pirmo redakciju, t.sk. Ērgļu un Jumurdas pagastu sobežu izmaiņu projekta, sabiedrisko apspriešanu (28.12.2006. sēdes prot. Nr.10.3.§ un 4.§), kas norisēs no 2007. gada 15. janvāra līdz 26. februārim.

Plānojumu materiāli pieejami Ērgļu novada domē - teritorijas plānotājas kabinetā Rīgas ielā 10, Ērgļos, Ērgļu pagastā, Ērgļu novadā, Madonas rajonā, LV-4840 katru darbdienu no plkst.8.00 līdz 17.00, pusdienas pārtraukums no plkst.12.30 līdz 13.30., interneta mājas lapā: www.ergli.lv

Apmeklētāju pieņemšanas laiks: Ērgļu novada teritorijas plānošanas speciāliste Emma Cera tel. 26468124, 4871287, e-pasts emma.cera@inbox.lv – trešdienās un piektdienās

teritorijas izmantošanas un apbūves saistošo noteikumu projekta izstrādātāja arhitekte Līga Gedrovica (tel.29117518) – piektdienās no plkst.9.00 līdz 16.00, pusdienas pārtraukums no plkst.12.00 līdz 13.00 Ērgļu novada domes telpās.

Sabiedriskās apspriešanas sanāksme notiks 2007. gada 7. februārī plkst. 17.00 Ērgļu saieta namā (Rīgas iela 5, Ērgļi, Ērgļu pagasts, Ērgļu novads, Madonas rajons) un 19. februārī plkst.17.00 Jumurdas pagasta pārvaldē (Jumurdas pils, Jumurda, Jumurdas pagasts, Ērgļa novads, Madonas rajons).

Rakstiskie priekšlikumi un ieteikumi iesniedzami Ērgļu novada domē pie lietvedes, var sūtīt pa pastu uz adresi Rīgas iela 10, Ērgļi, Ērgļu novads, Madonas rajons, LV 4840 vai pa e-pastu: emma.cera@inbox.lv

Ieteikumi un priekšlikumi, kas tiks iesniegti pēc 2007. gada 26. februāra var netikt ņemti vērā.

Jūsu priekšlikumus tika ņemts vērā, savas ieceres īstenošanas iespējas Jūs varat izvērtēt, apskatot plānotās izmantošanas Ērgļu karti, izlasot zemes izmantošanas un apbūves noteikumus, pievērsīot uzmanību nodaļai par īpaši aizsargājamām teritorijām un konsultējoties ar arhitekti Līgu Gedrovicu.

Ērgļu pagasta teritorijas plānojuma izstrādes vadītāja: E.Cera

Māris Lazdiņš

Ērgļu Novada Domei
Māra Lazdiņa
Īpašums "KALNA TAŠĶĒNI"
Īpašnieka

Iesniegums.

Lūdzu Ērgļu pagasta teritorijas plānojumā Īpašumā "Kalna Tašķēni" ieņemt tūrisma/atpūtas/sporta uspējas.

Māris Lazdiņš

4.10.2006.

tel. 29510009

adrese: ~~Rīgas iela~~ Jaunā 11, Ērgļi

Ērgļu novada dome
SAŅEMTS
2006.g. "04" oktobrī
Reģistrēts Nr. 2-22-2
Lietas Nr. 17-01

MADONAS RAJONS
ĒRGĻU NOVADA DOME
Rīgas iela 10, Ērgļi, Ērgļu pagasts,
Ērgļu novads, Madonas rajons, LV-4840, t./fax. 4871231

Madonas rajona Ērgļu novada Ērgļu pagastā

12.01.2007. Nr.45-4/

Mārim Landiņam

Paziņojums par Madonas rajona Ērgļu novada Ērgļu un Jumurdas pagastu teritorijas plānojuma sabiedriskās apspriešanas 2. posma uzsākšanu.

Ērgļu novada dome paziņo par Ērgļu un Jumurdas pagastu teritorijas plānojumu pirmo redakciju, t.sk. Ērgļu un Jumurdas pagastu robežu izmaiņu projekta, sabiedrisko apspriešanu (28.12.2006. sēdes prot. Nr.10.3.§ un 4.§), kas notiks no 2007. gada 15. janvāra līdz 26. februārim.

Plānojumu materiāli pieejami Ērgļu novada domē - teritorijas plānotājas kabinetā Rīgas ielā 10, Ērgļos, Ērgļu pagastā, Ērgļu novadā, Madonas rajonā, LV-4840 katru darbdienu no plkst.8.00 līdz 17.00, pusdienas pārtraukums no plkst.12.30 līdz 13.30., interneta mājas lapā: www.ergli.lv

Apmeklētāju pieņemšanas laiks: Ērgļu novada teritorijas plānošanas speciāliste Emma Cera tel. 26468124, 4871287, e-pasts emma.cera@inbox.lv – trešdienās un piektdienās

teritorijas izmantošanas un apbūves saistošo noteikumu projekta izstrādātāja arhitekte Līga Gedrovica (tel.29117518) – piektdienās no plkst.9.00 līdz 16.00, pusdienas pārtraukums no plkst.12.00 līdz 13.00 Ērgļu novada domes telpās.

Sabiedriskās apspriešanas sanāksme notiks 2007. gada 7. februārī plkst. 17.00 Ērgļu saieta namā (Rīgas iela 5, Ērgļi, Ērgļu pagasts, Ērgļu novads, Madonas rajons) un 19. februārī plkst.17.00 Jumurdas pagasta pārvaldē (Jumurdas pils, Jumurda, Jumurdas pagasts, Ērgļu novads, Madonas rajons).

Rakstiskie priekšlikumi un ierosinājumi iesniedzami Ērgļu novada domē pie lietvedes, var sūtīt pa pastu uz adresi Rīgas iela 10, Ērgļi, Ērgļu novads, Madonas rajons, LV 4840 vai pa e-pastu: emma.cera@inbox.lv

Ierosinājumi un priekšlikumi, kas tiks iesniegti pēc 2007. gada 26. februāra var netikt ņemti vērā.

Jūsu priekšlikumu tiks ņemts vērā, savas ieceres īstenošanas iespējas Jūs varat izvērtēt, apskatot plānotās izmantošanas Ērgļu karti, izlasot zemes izmantošanas un apbūves noteikumus un konsultējoties ar arhitekti Līgu Gedroviču.

Ērgļu pagasta teritorijas plānojuma izstrādes vadītāja: E.Cera

Baiba Stepāne

Ērgļu novada domei
no Baibas Stepānes
04.12.76 - 11100
Rīgā, Sapieru iela 1a - 5
LV - 1012
tel. 28662095

Ieinteresēts.

Lūdzu nekustamā īpašuma „Upītes" zemes gabalam ar kadastra nr. 7054-010-0009 noteikt plānotā tūrisma apūtas, sporta un rekreācijas zonu.

B. Stepāne
22.11.2006.

Ērgļu novada dome
SAŅEMTS
20.06.-22- 2006
Reģistrācijas Nr. 5-86-2
Lietas Nr. 14-01

MADONAS RAJONS
ĒRGĻU NOVADA DOME
Rīgas iela 10, Ērgļi, Ērgļu pagasts,
Ērgļu novads, Madonas rajons, LV-4840, t./fax. 4871231

Madonas rajona Ērgļu novada Ērgļu pagastā

12.01.2007. Nr.45-?

Baibai Stepānei

Paziņojums par Madonas rajona Ērgļu novada Ērgļu un Jumurdas pagastu teritorijas plānojumu sabiedriskās apspriešanas 2. posma uzsākšanu.

Ērgļu novada dome paziņo par Ērgļu un Jumurdas pagastu teritorijas plānojumu pirmo redakciju, t.sk. Ērgļu un Jumurdas pagastu robežu izmaiņu projekta, sabiedrisko apspriešanu (28.12.2006. sēdes prot. Nr.10.3.§ un 4.§), kas norisēs no 2007. gada 15. janvāra līdz 26. februārim.

Plānojumu materiāli pieejami Ērgļu novada domē - teritorijas plānotājas kabinetā Rīgas ielā 10, Ērgļos, Ērgļu pagastā, Ērgļu novadā, Madonas rajonā, LV-4840 katru darbdienu no plkst.8.00 līdz 17.00, pusdienas pārtraukums no plkst.12.30 līdz 13.30., interneta mājas lapā: www.ergli.lv

Apmeklētāju pieņemšanas laiks: Ērgļu novada teritorijas plānošanas speciāliste Emma Cera tel. 26468124, 4871287, e-pasts emma.cera@inbox.lv – trešdienās un piektdienās

teritorijas izmantošanas un apbūves saistošo noteikumu projekta izstrādātāja arhitekte Līga Gedrovica (tel.29117518) – piektdienās no plkst.9.00 līdz 16.00, pusdienas pārtraukums no plkst.12.00 līdz 13.00 Ērgļu novada domes telpās.

Sabiedriskās apspriešanas sanāksme notiks 2007. gada 7. februārī plkst. 17.00 Ērgļu saieta namā (Rīgas iela 5, Ērgļi, Ērgļu pagasts, Ērgļu novads, Madonas rajons) un 19. februārī plkst.17.00 Jumurdas pagasta pārvaldē (Jumurda pils, Jumurda, Jumurdas pagasts, Ērgļu novads, Madonas rajons).

Rakstiskie priekšlikumi un ieteikumi iesniedzami Ērgļu novada domē pie lietvedes, var sūtīt pa pastu uz adresi Rīgas iela 10, Ērgļi, Ērgļu novads, Madonas rajons, LV 4840 vai pa e-pastu: emma.cera@inbox.lv

Ieteikumi un priekšlikumi, kas tiks iesniegti pēc 2007. gada 26. februāra var netikt ņemti vērā.

Savas ieceres īstenošanas iespējas Jūs varat izvērtēt, apskatot plānotās izmantošanas Ērgļu karti, izlasot zemes izmantošanas un apbūves noteikumos nodaļu par Īpaši aizsargājamām teritorijām un konsultējoties ar arhitekti Līgu Gedrovicu.

Ērgļu pagasta teritorijas plānojuma izstrādes vadītāja: E.Cera

Ojārs Auzāns

Ērgļu pagasta teritorijā
zonējuma plāna izstrādāšanas
komisijai.

Ojārs Auzāns p.k. 201055-11203
dzīvo Ērgļu Sudas 6

iesniegums.

Saistībā ar jaunu zonējuma plāna izveidošanu Ērgļu pagastā izteicu šādus ierosinājumus.

1. Saglabāt sabiedrisko zonu teritorijā Rīgas ielā 1, Rīgas ielā 3, Zaļā ielā, vietas un tās piegulošu teritorijas (PB Ērgļi īpašuma teritorija).
2. Saglabāt sabiedrisko zonu teritorijā Dīvaldes ielā 4, Sudas ielā 9, Sudas upītes krasta augšpusē.
3. Noteikt sabiedrisko zonu teritorijā Dīvaldes ielas kreisā pusē virzienā no ceļa uz veikaliem, līdz brīvdienas atbraucamajam ceļam.
4. Noteikt sabiedrisko zonu teritorijai pretī Pļavas ielai Sudas upītes labajā krastā līdz brīvdienas bērnu birzij.
5. Noteikt sabiedrisko zonu bijušās vidusskolas ēkām (tagad Lukstīņu dzīvokļu māja).
6. Noteikt privātās apbūves zonu teritorijā Dīvaldes ielas kreisā pusē virzienā uz brīvdienas bērnu birzi līdz Sudas upītei.

7. Noteikt privātās apbūves zonu starp Ostvalda, Jūrmalas un Melnās ceļam.

2004. gada 21. decembrī

Ergļu pagasta padome
SAŅEMTS
datums 30. decembris
Reģistrācijas Nr. 378
Lietas Nr. 3-40

MADONAS RAJONS
ĒRGĻU NOVADA DOME
Rīgas iela 10, Ērgļi, Ērgļu pagasts,
Ērgļu novads, Madonas rajons, LV-4840, t./fax. 4871231

Madonas rajona Ērgļu novada Ērgļu pagastā

12.01.2007.

Nr.45-/9

Ojāram Auzāneam

Paziņojums par Madonas rajona Ērgļu novada Ērgļu un Jumurdas pagastu teritorijas plānojumu sabiedriskās apspriešanas 2. posma uzsākšanu.

Ērgļu novada dome paziņo par Ērgļu un Jumurdas pagastu teritorijas plānojumu pirmo redakciju, t.sk. Ērgļu un Jumurdas pagastu robežu izmaiņu projekta, sabiedrisko apspriešanu (28.12.2006. sēdes prot. Nr.10.3.§ un 4.§), kas norisēs no 2007. gada 15. janvāra līdz 26. februārim.

Plānojumu materiāli pieejami Ērgļu novada domē - teritorijas plānotājas kabinetā Rīgas ielā 10, Ērgļos, Ērgļu pagastā, Ērgļu novadā, Madonas rajonā, LV-4840 katru darbdienu no plkst.8.00 līdz 17.00, pusdienas pārtraukums no plkst.12.30 līdz 13.30., interneta mājas lapā: www.ergli.lv

Apmeklētāju pieņemšanas laiks: Ērgļu novada teritorijas plānošanas speciāliste Emma Cera tel. 26468124, 4871287, e-pasts emma.cera@inbox.lv – trešdienās un piektdienās

teritorijas izmantošanas un apbūves saistošo noteikumu projekta izstrādātāja arhitekte Līga Gedrovica (tel.29117518) – piektdienās no plkst.9.00 līdz 16.00, pusdienas pārtraukums no plkst.12.00 līdz 13.00 Ērgļu novada domes telpās.

Sabiedriskās apspriešanas sanāksme notiks 2007. gada 7. februārī plkst. 17.00 Ērgļu saieta namā (Rīgas iela 5, Ērgļi, Ērgļu pagasts, Ērgļu novads, Madonas rajons) un 19. februārī plkst.17.00 Jumurdas pagasta pārvaldē (Jumurdas pils, Jumurda, Jumurdas pagasts, Ērgļu novads, Madonas rajons).

Rakstiskie priekšlikumi un ierosinājumi iesniedzami Ērgļu novada domē pie lietvedes, var sūtīt pa pastu uz adresi Rīgas iela 10, Ērgļi, Ērgļu novads, Madonas rajons, LV 4840 vai pa e-pastu: emma.cera@inbox.lv

Ierosinājumi un priekšlikumi, kas tiks iesniegti pēc 2007. gada 26. februāra var netikt ņemti vērā.

Zemes izmantošanas iespējas Jūsu īpašumā mīnētajos zemes gabalos Jūs varat izvērtēt, apskatot plānotās izmantošanas kartē un izlasot zemes izmantošanas un apbūves noteikumus.

Ērgļu pagasta teritorijas plānojuma izstrādes vadītāja: E.Cera

Armands Cirsis

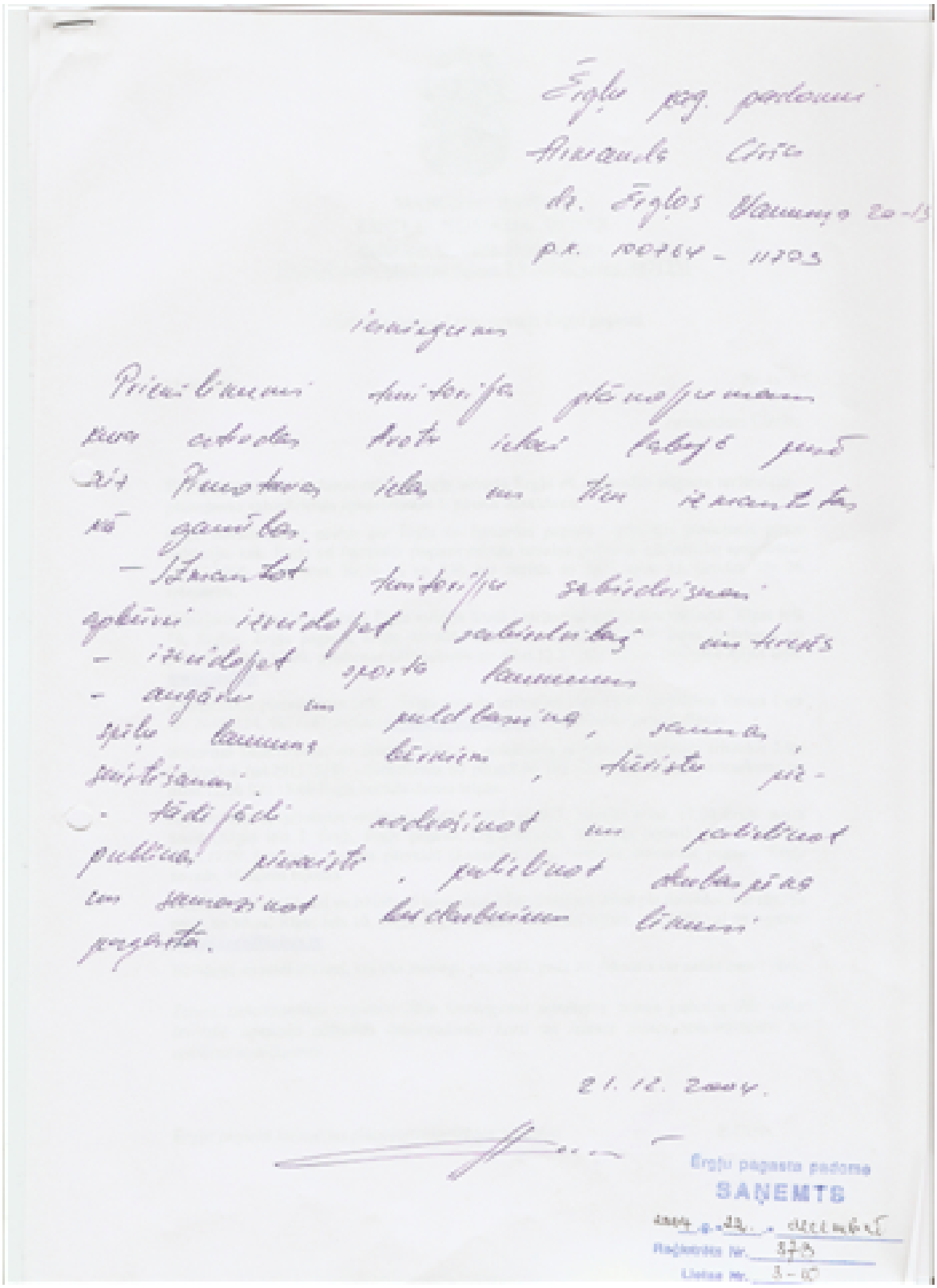

Ērgļu pag. padomei
Armands Cīrsis
dz. Ērgļos Vāvuļu 20-13
p.k. 10414 - 1203

Iesniegums

Pieņēmumi dzīvojot pēc mājas mana māte ieteikusi palikt pusē ziņā Pārvaldes ielas un tīru teritoriju uz gaužām.

- Izveidot teritorijas sabiedrisko apkārtni izvietojot sabiedrības interešu
- izveidojot sporta laukumu
- augošu un puldošu, samazināt spēlē laukumu līmeni, tīrīšanu
- tādēļ sākot un pabeidzot publiskā pieejā, pabeidzot darbus pēc un demontēt bērnudārzam līmeni pagasta.

21. 12. 2004.

Ērgļu pagasta padome
SAŅEMTS
2004. g. 23. decembrī
Reģistrācijas Nr. 378
Lietas Nr. 3-10

MADONAS RAJONS
ĒRGĻU NOVADA DOME
Rīgas iela 10, Ērgļi, Ērgļu pagasts,
Ērgļu novads, Madonas rajons, LV-4840, t./fax. 4871231

Madonas rajona Ērgļu novada Ērgļu pagastā

12.01.2007. Nr.45-60

Armandam Cirsim

Paziņojums par Madonas rajona Ērgļu novada Ērgļu un Jumurdas pagasta teritorijas plānojumu sabiedriskās apspriešanas 2. posma uzsākšanu.

Ērgļu novada dome paziņo par Ērgļu un Jumurdas pagastu teritorijas plānojumu pirmo redakciju, t.sk. Ērgļu un Jumurdas pagastu sobežu izmaiņu projekta, sabiedrisko apspriešanu (28.12.2006. sēdes prot. Nr.10.3.§ un 4.§), kas notiks no 2007. gada 15. janvāra līdz 26. februārim.

Plānojuma materiāli pieejami Ērgļu novada domē - teritorijas plānotājas kabinetā Rīgas ielā 10, Ērgļos, Ērgļu pagastā, Ērgļu novadā, Madonas rajonā, LV-4840 katru darbdienu no plkst.8.00 līdz 17.00, pusdienas pārtraukums no plkst.12.30 līdz 13.30., interneta mājas lapā: www.ergli.lv

Apmeklētāju pieņemšanas laiks: Ērgļu novada teritorijas plānošanas speciāliste Emma Cera tel. 26468124, 4871287, e-pasts emma.cera@inbox.lv – trešdienās un piektdienās

teritorijas izmantošanas un apbūves saistošo noteikumu projekta izstrādātāja arhitekte Līga Gedrovica (tel.29117518) – piektdienās no plkst.9.00 līdz 16.00, pusdienas pārtraukums no plkst.12.00 līdz 13.00 Ērgļu novada domes telpās.

Sabiedriskās apspriešanas sanāksme notiks 2007. gada 7. februārī plkst. 17.00 Ērgļu saieta namā (Rīgas iela 5, Ērgļi, Ērgļu pagasts, Ērgļu novads, Madonas rajons) un 19. februārī plkst.17.00 Jumurdas pagasta pārvaldē (Jumurdas pils, Jumurda, Jumurdas pagasts, Ērgļu novads, Madonas rajons).

Rakstiskie priekšlikumi un ierosinājumi iesniedzami Ērgļu novada domē pie lietvedes, var sūtīt pa pastu uz adresi Rīgas iela 10, Ērgļi, Ērgļu novads, Madonas rajons, LV 4840 vai pa e-pastu: emma.cera@inbox.lv

Iebildumi un priekšlikumi, kas tiks iesniegti pēc 2007. gada 26. februāra var netikt ņemti vērā.

Zemes izmantošanas iespējas Jūsu īpašumā mīnētajos zemes gabalos Jūs varat izvērtēt, apskatot plānotās izmantošanas karti un izlasot zemes izmantošanas un apbūves noteikumus.

Ērgļu pagasta teritorijas plānojuma izstrādes vadītāja: E.Cera

Janīna Greidāne

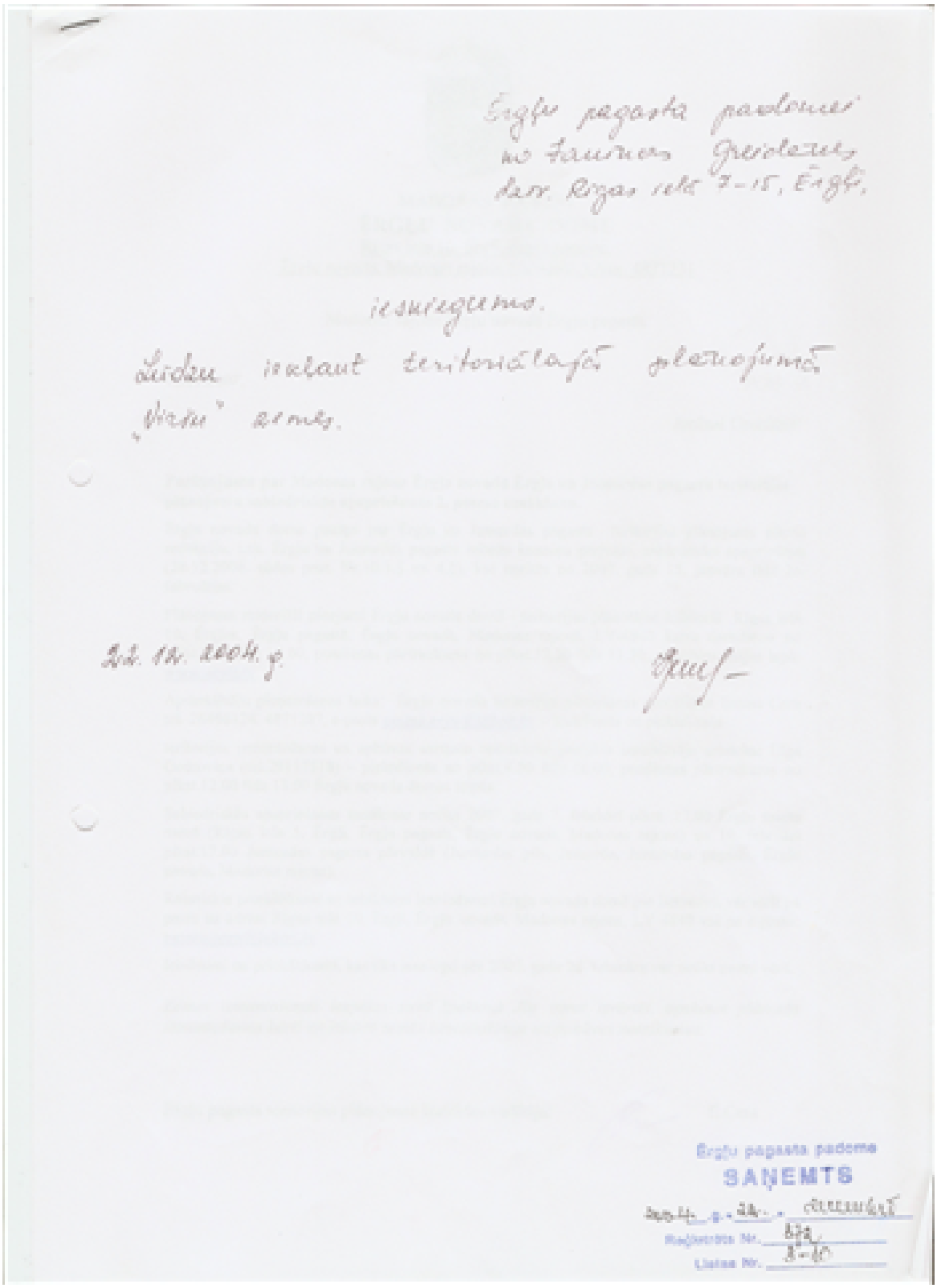

Ērgļu pagasta padomei
no Janīnas Greidānes
dzīv. Rīgas iela 7-15, Ērgļi,

iesniegums.

Lūdzu izveidot teritoriālajā plānojumā „Vidzu" ainavu.

26.10.2004.g.

Ērgļu pagasta padome
SAŅEMTS
2004.g. 26. oktobrī
Reģistrācijas Nr. 672
Lietas Nr. 3-10

MADONAS RAJONS
ĒRGĻU NOVADA DOME
Rīgas iela 10, Ērgļi, Ērgļu pagasts,
Ērgļu novads, Madonas rajons, LV-4840, t./fax. 4871231

Madonas rajona Ērgļu novada Ērgļu pagastā

12.01.2007. Nr.45-12

Jautātai Greidānei

Paziņojums par Madonas rajona Ērgļu novada Ērgļu un Jumurdas pagastu teritorijas plānojumu sabiedriskās apspriešanas 2. posma uzsākšanu.

Ērgļu novada dome paziņo par Ērgļu un Jumurdas pagastu teritorijas plānojumu pirmo redakciju, t.sk. Ērgļu un Jumurdas pagasta robežu izmaiņu projekta, sabiedrisko apspriešanu (28.12.2006. sēdes prot. Nr.10.3.§ un 4.§), kas norisēs no 2007. gada 15. janvāra līdz 26. februārim.

Plānojumu materiāli pieejami Ērgļu novada domē - teritorijas plānotājas kabinetā Rīgas ielā 10, Ērgļos, Ērgļu pagastā, Ērgļu novadā, Madonas rajonā, LV-4840 katru darbdienu no plkst.8.00 līdz 17.00, pusdienas pārtraukums no plkst.12.30 līdz 13.30., interneta mājas lapā: www.ergli.lv

Apmeklētāju pieņemšanas laiks: Ērgļu novada teritorijas plānošanas speciāliste Emma Cera tel. 26468124, 4871287, e-pasts emma.cera@inbox.lv – trešdienās un piektdienās

teritorijas izmantošanas un apbūves saistošo noteikumu projekta izstrādātāja arhitekte Līga Gedrovica (tel.29117518) – piektdienās no plkst.9.00 līdz 16.00, pusdienas pārtraukums no plkst.12.00 līdz 13.00 Ērgļu novada domes telpās.

Sabiedriskās apspriešanas sanāksme notiks 2007. gada 7. februārī plkst. 17.00 Ērgļu saieta namā (Rīgas iela 5, Ērgļi, Ērgļu pagasts, Ērgļu novads, Madonas rajons) un 19. februārī plkst.17.00 Jumurdas pagasta pārvaldē (Jumurdas pils, Jumurda, Jumurdas pagasts, Ērgļu novads, Madonas rajons).

Rakstiskie priekšlikumi un ierosinājumi iesniedzami Ērgļu novada domē pie lietvedes, var sūtīt pa pastu uz adresi Rīgas iela 10, Ērgļi, Ērgļu novads, Madonas rajons, LV 4840 vai pa e-pastu: emma.cera@inbox.lv

Ierosinājumi un priekšlikumi, kas tiks iesniegti pēc 2007. gada 26. februāra var netikt ņemti vērā.

Zemes izmantošanas iespējas savā īpašumā Jūs varat izvērtēt, apskatot plānotās izmantošanas karti un izlasot zemes izmantošanas un apbūves noteikumus.

Ērgļu pagasta teritorijas plānojuma izstrādes vadītāja: E.Cera

Helēna Šantere

2004. gada 30. decembrī
Ērgļu pagastā

Ērgļu pagasta padomei
Helēnas Šantes
dzīvo Zāļu iela 21, Ērgļos

Iesniegums.

Izstrādājot Ērgļu pagasta teritorijas plānojumu, lūdzu noteikt zemes īpašumam „Rūķīši" Tērbatas attīstīt mežsaimniecību, mednieciba un bioloģisko lauksaimniecību, nātrotā lauksaimniecībā neizmantoto zemju apmežošanu, bet īpašumam Parka iela 29A izbūvei un saimniecības ēku pārtīšanai.

Ērgļu pagasta padome
SAŅEMTS
2004. g. 30. decembrī
Reģistrācijas Nr. 3.11
Lietas Nr. 3-10

MADONAS RAJONS
ĒRGĻU NOVADA DOME
Rīgas iela 10, Ērgļi, Ērgļu pagasts,
Ērgļu novads, Madonas rajons, LV-4840, t./fax. 4871231

Madonas rajona Ērgļu novada Ērgļu pagastā

12.01.2007. Nr.45-3

Helēnai Šanterei

Paziņojums par Madonas rajona Ērgļu novada Ērgļu un Jumurdas pagastu teritorijas plānojumu sabiedriskās apspriešanas 2. posma uzsākšanu.

Ērgļu novada dome paziņo par Ērgļu un Jumurdas pagastu teritorijas plānojumu pirmo redakciju, t.sk. Ērgļu un Jumurdas pagastu robežu izmaiņu projektu, sabiedrisko apspriešanu (28.12.2006. sēdes prot. Nr.10.3.§ un 4.§), kas norisēs no 2007. gada 15. janvāra līdz 26. februārim.

Plānojumu materiāli pieejami Ērgļu novada domē - teritorijas plānotājas kabinetā Rīgas ielā 10, Ērgļos, Ērgļu pagastā, Ērgļu novadā, Madonas rajonā, LV-4840 katru darbdienu no plkst.8.00 līdz 17.00, pusdienas pārtraukums no plkst.12.30 līdz 13.30., interneta mājas lapā: www.ergli.lv

Apmeklētāju pieņemšanas laiks: Ērgļu novada teritorijas plānotājas speciāliste Emma Cera tel. 26468124, 4871287, e-pasts emma.cera@inbox.lv – trešdienās un piektdienās

teritorijas izmantošanas un apbūves saistošo noteikumu projekta izstrādātāja arhitekte Līga Gedrovica (tel.29117518) – piektdienās no plkst.9.00 līdz 16.00, pusdienas pārtraukums no plkst.12.00 līdz 13.00 Ērgļu novada domes telpās.

Sabiedriskās apspriešanas sanāksme notiks 2007. gada 7. februārī plkst. 17.00 Ērgļu saieta namā (Rīgas iela 5, Ērgļi, Ērgļu pagasts, Ērgļu novads, Madonas rajons) un 19. februārī plkst.17.00 Jumurdas pagasta pārvaldē (Jumurdas pils, Jumurda, Jumurdas pagasts, Ērgļu novads, Madonas rajons).

Rakstiskie priekšlikumi un ierosinājumi iesniedzami Ērgļu novada domē pie lietvedes, var sūtīt pa pastu uz adresi Rīgas iela 10, Ērgļi, Ērgļu novads, Madonas rajons, LV 4840 vai pa e-pastu: emma.cera@inbox.lv

Ierosinājumi un priekšlikumi, kas tiks iesniegti pēc 2007. gada 26. februāra var netikt ņemti vērā.

Savas ieceres īstenošanas iespējas Jūs varat izvērtēt, apskatot plānotās izmantošanas Ērgļu karti, izlasot zemes izmantošanas un apbūves noteikumus, un konsultējoties ar arhitekti Līgu Gedrovicu.

Ērgļu pagasta teritorijas plānojuma izstrādes vadītāja: E.Cera

Roberts Čeičs

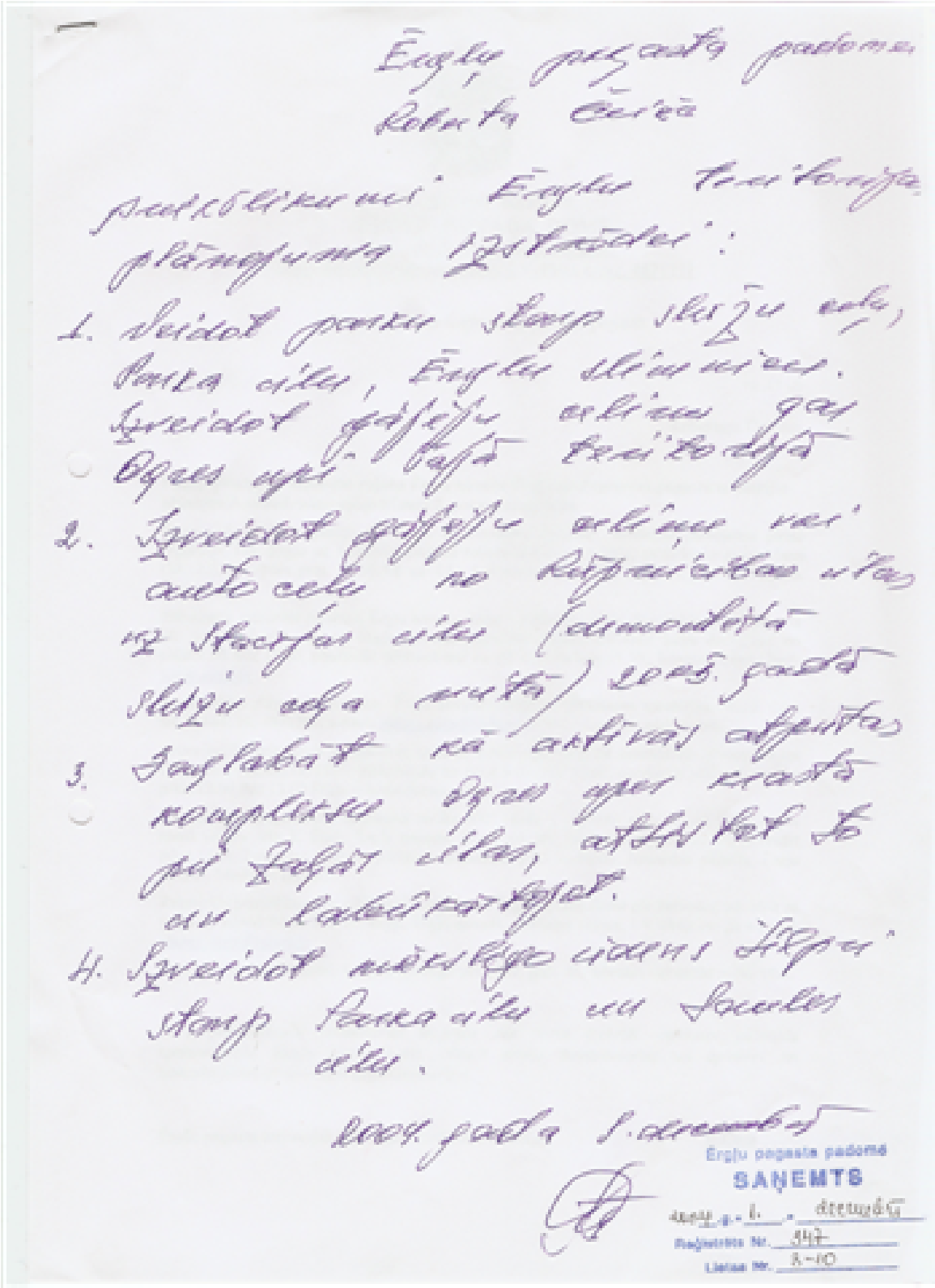

Ērgļu pagasta padome
Roberta Čeičā

paziņojumu Ērgļu teritorijas
plānojuma izstrādei:

1. Izveidot pasu stacijas kalnu ceļu, Parka ielu, Ērgļu dārzniecības. Izveidot gājēju celiņu gar Ogres upi līdz teritorijas
2. Izveidot gājēju celiņu vai autoceļu no Rīgas ielas uz Stacijas ielu (demontētā sliežu ceļa vietā) līdz. gadā
3. Izplatīt kā aktivāti apsuntos komplekssu Ogres upes krasta pie Zaļās ielas, atbilstoši to un labiekārtojot.
4. Izveidot mūsdienīgu ūdens līnijas stāvu Parka ielu un Sporta ielu.

2004. gada 1. decembrī

Ērgļu pagasta padome
SAŅEMTS
2004. g. 1. decembrī
Reģistrācijas Nr. 947
Lietas Nr. 8-10

MADONAS RAJONS
ĒRGĻU NOVADA DOME
Rīgas iela 10, Ērgļi, Ērgļu pagasts,
Ērgļu novads, Madonas rajons, LV-4840, t./fax. 4871231

Madonas rajona Ērgļu novada Ērgļu pagastā

12.01.2007 Nr.45-2

Robertam Čeikam

Paziņojums par Madonas rajona Ērgļu novada Ērgļu un Jumurdas pagastu teritorijas plānojuma sabiedriskās apspriešanas 2. posma uzsākšanu.

Ērgļu novada dome paziņo par Ērgļu un Jumurdas pagastu teritorijas plānojumu pirmo redakciju, t.sk. Ērgļu un Jumurdas pagastu sobeķu izmaiņu projekta, sabiedrisko apspriešanu (28.12.2006. sēdes prot. Nr.10.3.§ un 4.§), kas notiks no 2007. gada 15. janvāra līdz 26. februārim.

Plānojumu materiāli pieejami Ērgļu novada domē - teritorijas plānotājas kabinetā Rīgas ielā 10, Ērgļos, Ērgļu pagastā, Ērgļu novadā, Madonas rajonā, LV-4840 katru darbdienu no plkst.8.00 līdz 17.00, pusdienas pārtraukums no plkst.12.30 līdz 13.30., interneta mājas lapā: www.ergli.lv

Apmeklētāju pieņemšanas laiks: Ērgļu novada teritorijas plānošanas speciālliste Emma Cera tel. 26468124, 4871287, e-pasts emma.cera@inbox.lv – trešdienās un piektdienās

teritorijas izmantošanas un apbūves saistošo noteikumu projekta izstrādātāja arhitekte Līga Gedrovica (tel.29117518) – piektdienās no plkst.9.00 līdz 16.00, pusdienas pārtraukums no plkst.12.00 līdz 13.00 Ērgļu novada domes telpās.

Sabiedriskās apspriešanas sanāksme notiks 2007. gada 7. februārī plkst. 17.00 Ērgļu saieta namā (Rīgas iela 5, Ērgļi, Ērgļu pagasts, Ērgļu novads, Madonas rajons) un 19. februārī plkst.17.00 Jumurdas pagasta pārvaldē (Jumurdas pils, Jumurda, Jumurdas pagasts, Ērgļu novads, Madonas rajons).

Rakstiskie priekšlikumi un ierosinājumi iesniedzami Ērgļu novada domē pie lietvedes, var sūtīt pa pastu uz adresi Rīgas iela 10, Ērgļi, Ērgļu novads, Madonas rajons, LV 4840 vai pa e-pastu: emma.cera@inbox.lv

Ierosinājumi un priekšlikumi, kas tiks iesniegti pēc 2007. gada 26. februāra var netikt ņemti vērā.

Savu priekšlikumu izteikšanas iespējas Jūs varat izvērtēt, apskatot plānotās izmantošanas Ērgļu ciema karti, izlasot zemes izmantošanas un apbūves un konsultējoties ar arhitekti Līga Gedrovicu.

Ērgļu pagasta teritorijas plānojuma izstrādes vadītāja: E.Cera

Juris Nikolajevs

2004. G. 30. DECEMBRĪ.
ĒRGĻOS.

ĒRGĻU PAGASTA
PADOMEI.

JURA NIKOLAJEVA
PERS. K. 080367-11704
DZĪVO CĒSU 8-18
ĒRGĻU PAG.

IESNIEGUMS.

IZSTRĀDĀJOT ĒRGĻU PAGASTA TERITORIĀLO PLĀNOJUMU, LŪDZU NEMT VĒRĀ UN ATĻAUT MANĀ NEKUSTAMAJĀ ĪPAŠUMĀ „ŌGRESLĪČI" (ZEMES KADASTRA N/R. 9054-10-0008) ATPŪTAS UN TŪRISMA INFRASTRUKTŪRAS IZVEIDI (TELŠU VIETAS, KEMPINGA U.C.)

Ērgļu pagasta padome
SAŅEMTS
2004. g. 30. decembrī
Reģistrācijas Nr. 3.4.6
Lietas Nr. A-10

MADONAS RAJONS
ĒRGĻU NOVADA DOME
Rīgas iela 10, Ērgļi, Ērgļu pagasts,
Ērgļu novads, Madonas rajons, LV-4840, t./fax. 4871231

Madonas rajona Ērgļu novada Ērgļu pagastā

12.01.2007. Nr.45-1

Jurim Nikolajevam

Paziņojums par Madonas rajona Ērgļu novada Ērgļu un Jumurdas pagasta teritorijas plānojuma sabiedriskās apspriešanas 2. posma uzsākšanu.

Ērgļu novada dome paziņo par Ērgļu un Jumurdas pagastu teritorijas plānojumu pirmo redakciju, t.sk. Ērgļu un Jumurdas pagastu robežu izmaiņu projekta, sabiedrisko apspriešanu (28.12.2006. sēdes prot. Nr.10.3.§ un 4.§), kas norisīs no 2007. gada 15. janvāra līdz 26. februārim.

Plānojumu materiāli pieejami Ērgļu novada domē - teritorijas plānotājas kabinetā Rīgas ielā 10, Ērgļos, Ērgļu pagastā, Ērgļu novadā, Madonas rajonā, LV-4840 katru darbdienu no plkst.8.00 līdz 17.00, pusdienas pārtraukums no plkst.12.30 līdz 13.30., interneta mājas lapā: www.ergli.lv

Apmeklētāju pieņemšanas laiks: Ērgļu novada teritorijas plānošanas speciāliste Emma Cera tel. 26468124, 4871287, e-pasts emma.cera@inbox.lv – trešdienās un piektdienās

teritorijas izmantošanas un apbūves saistošo noteikumu projekta izstrādātāja arhitekte Līga Gedrovica (tel.29117518) – piektdienās no plkst.9.00 līdz 16.00, pusdienas pārtraukums no plkst.12.00 līdz 13.00 Ērgļu novada domes telpās.

Sabiedriskās apspriešanas sanāksme notiks 2007. gada 7. februārī plkst. 17.00 Ērgļu saieta namā (Rīgas iela 5, Ērgļi, Ērgļu pagasts, Ērgļu novads, Madonas rajons) un 19. februārī plkst.17.00 Jumurdas pagasta pārvaldē (Jumurdas pils, Jumurda, Jumurdas pagasts, Ērgļu novads, Madonas rajons).

Rakstiskie priekšlikumi un ierosinājumi iesniedzami Ērgļu novada domē pie lietvedes, var sūtīt pa pastu uz adresi Rīgas iela 10, Ērgļi, Ērgļu novads, Madonas rajons, LV 4840 vai pa e-pastu: emma.cera@inbox.lv

Ierosinājumi un priekšlikumi, kas tiks iesniegti pēc 2007. gada 26. februāra var netikt ņemti vērā.

Savas ieceres īstenošanas iespējas Jūs varat izvērtēt, izlasot zemes izmantošanas un apbūves noteikumos noteiktā par Īpaši aizsargājamām teritorijām un konsultējoties ar arhitekti Līgu Gedrovicu.

Ērgļu pagasta teritorijas plānojuma izstrādes vadītāja: E.Cera

Māra Briede, Sarmīte Blūma

Sabiedriskās apspriešanas 1.posma sanāksmes dalībnieku priekšlikumu apkopojums.

1. No Parks -> Rotaļu laukumi veidot daudzf. mājas sag.

2. Rīgas domē dzīvojot + vīrietis un, ind.

3. Sab. pārvaldes no ĒV -> ĒAV pa labi.

12.k. Jaunākās ēkas māja – ind. mājas māj.

un Otrās ēka un Lauku. ēka tuvākā. stūrī – ind. apbūve

4. Skolas rajonu un abām pusēm – sadīdzi.

5. Sar dzīv ēka, māja māja ind. apbūve.

6. No Jūrmalas mājas un līdz vēl vienu daudzdzīv. māju.

7. Pārmaiņi no dzelzceļa sabiedriskām aktivitātēm

Māra Briede
Jūrmala

SIA Eglītis un biedri

ĒRGĻU HES

SIA „EGLĪTIS UN BIEDRI"

Vienotais reģistrācijas numurs: 40003242760

Rīgas iela 14, Ērgļu pagasts, Ērgļi, Madonas rajons, LV-4840

Tālr.29135577, e-pasts:erglahes@inbox.lv

IESNIEGUMS

ĒRGĻOS

2006.gada 27.oktobrī

Ērgļu pagasta
teritoriālās plānošanas speciālistei
E.Ceraso kundzei

Lūdzu noteikt īpašumā „Elektrība" samazinātas aizsargjoslas ap Valsts kultūras pieminekļiem, teritorijas racionālai izmantošanai un plānotās attīstības realizācijai.

Lūdzu ņemt vērā SIA „EGLĪTIS UN BIEDRI" ieguldījumu Valsts kultūras pieminekļa Skarstes kalna saloptšanā un ikdienas uzturēšanā kārtībā daudzu gadu periodā.

rīkotājdirektors R.Krastiņš
29135577

EGLĪTIS un BIEDRI

Ērgļu novada dome
SAŅEMTS
2006.g. "27." oktobris
Reģistrācijas Nr. E-49-2-pa
Lietas Nr. 11-01

ĒRGLU HES
SIA „EGLĪTIS UN BIEDRI"
Reģ.Nr.40003242760
Rīgas iela 14, Ērgļu pag., Madonas raj. LV-4840
Tālr. 9135577, e-pasts: erglushes@inbox.lv

IESNIEGUMS
Ērgļos

2004.gada 30.decembrī

Ērgļu pagasta padomes
priekšsēdētājam
G.Velča kungam

Priekšlikumi teritoriālai plānošanai

1. Rīgas ielā 14 teritoriju atbrīvot no elektropārvades gaisa līnijām, tās pārveidojot kā pazemes kabeļu līnijas.
2. Zemes gabalu starp Jumurdas-Olkalna-Lauksaimniecības ielām noteikt kā individuālas apbūves vairākus gabalus.

Pielikumā:
1. Īpašuma „Elektrība 32F" un tam piegulošo teritoriju izmantošanas plāns.

Rīkotājdirektors R.Krastiņš

LATVIJAS REPUBLIKA EGLĪTIS un BIEDRI

Ērgļu pagasta padome
SAŅEMTS
2004.g. 30. decembrī
Reģistrācijas Nr. 379
Lietas Nr. 8-10

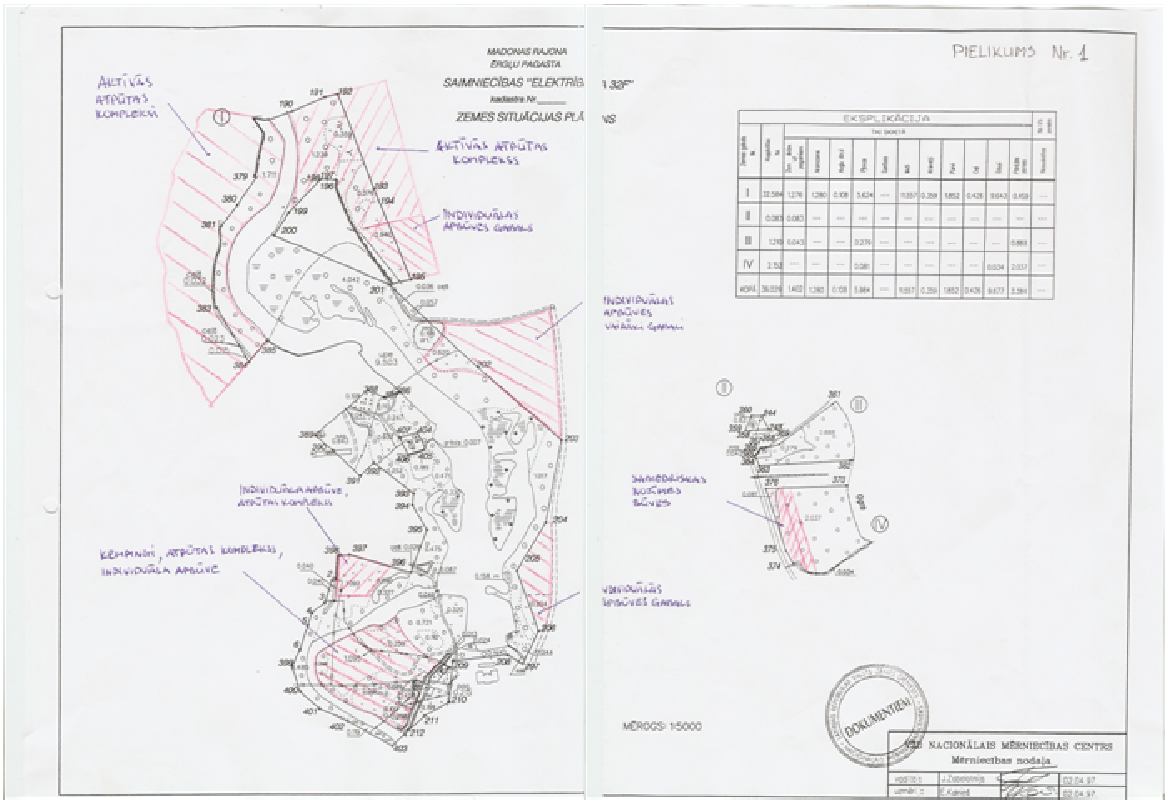
MADONAS RAJONA
ERGLU PAGASTA
SAIMNIECĪBAS "ELEKTRĪS
ZEMES SITUĀCIJAS PLĀ
PIELIKUMS Nr. 1
EKSPLUATĀCIJA
MĒROGS 1:5000
NACIONĀLAIS MĒRNIECĪBAS CENTRS
Mērniecības nodaļa

MADONAS RAJONS
ĒRGĻU NOVADA DOME
Rīgas iela 10, Ērgļi, Ērgļu pagasts,
Ērgļu novads, Madonas rajons, LV-4840, t./fax. 4871231

Madonas rajona Ērgļu novada Ērgļu pagastā

12.01.2008. Nr.45

SIA "Egļītis un biedri"
Rolandam Krastiņam

Paziņojums par Madonas rajona Ērgļu novada Ērgļu un Jumurdas pagastu teritorijas plānojuma sabiedriskās apspriešanas 2. posma uzsākšanu.

Ērgļu novada dome paziņo par Ērgļu un Jumurdas pagastu teritorijas plānojumu pirmo redakciju, t.sk. Ērgļu un Jumurdas pagastu sēžu izmaiņu projekta, sabiedrisko apspriešanu (28.12.2006. sēdes prot. Nr.10.3.§ un 4.§), kas notiks no 2007. gada 15. janvāra līdz 26. februārim.

Plānojumu materiāli pieejami Ērgļu novada domē - teritorijas plānotājas kabinetā Rīgas ielā 10, Ērgļos, Ērgļu pagastā, Ērgļu novadā, Madonas rajonā, LV-4840 katru darbdienu no plkst.8.00 līdz 17.00, pusdienas pārtraukums no plkst.12.30 līdz 13.30., interneta mājas lapā: www.ergli.lv

Apmeklētāju pieņemšanas laiks: Ērgļu novada teritorijas plānošanas speciāliste Emma Cera tel. 26468124, 4871287, e-pasts emma.cera@inbox.lv – trešdienās un piektdienās

teritorijas izmantošanas un apbūves saistošo noteikumu projekta izstrādātāja arhitekte Liga Gedrovica (tel.29117518) – piektdienās no plkst.9.00 līdz 14.00, pusdienas pārtraukums no plkst.12.00 līdz 13.00 Ērgļu novada domes telpās.

Sabiedriskās apspriešanas sanāksme notiks 2007. gada 7. februārī plkst. 17.00 Ērgļu saieta namā (Rīgas iela 5, Ērgļi, Ērgļu pagasts, Ērgļu novads, Madonas rajons) un 19. februārī plkst.17.00 Jumurdas pagasta pārvaldē (Jumurdas pils, Jumurda, Jumurdas pagasts, Ērgļu novads, Madonas rajons).

Rakstiskie priekšlikumi un ieteikumi iesniedzami Ērgļu novada domē pie lietvedes, var sūtīt pa pastu uz adresi Rīgas ielā 10, Ērgļi, Ērgļu novads, Madonas rajons, LV 4840 vai pa e-pastu: emma.cera@inbox.lv

Ieteikumi un priekšlikumi, kas tiks iesniegti pēc 2007. gada 26. februāra var netikt ņemti vērā.

Zemes izmantošanas iespējas Jūsu īpašumā mēģinājos zemes gabalos Jūs varat izvērtēt, apskatot plānotās izmantošanas karti un izlasot zemes izmantošanas un apbūves noteikumus. Jautājums par Skunstes pilskalna aizsargjoslas samazināšanu ir risināšanas stadijā. 1. redakcijā vēl atrādīta 500m aizsargjosla.

Ērgļu pagasta teritorijas plānojuma izstrādes vadītāja: E.Cera

SIA Vidzemes nekustamie īpašumi

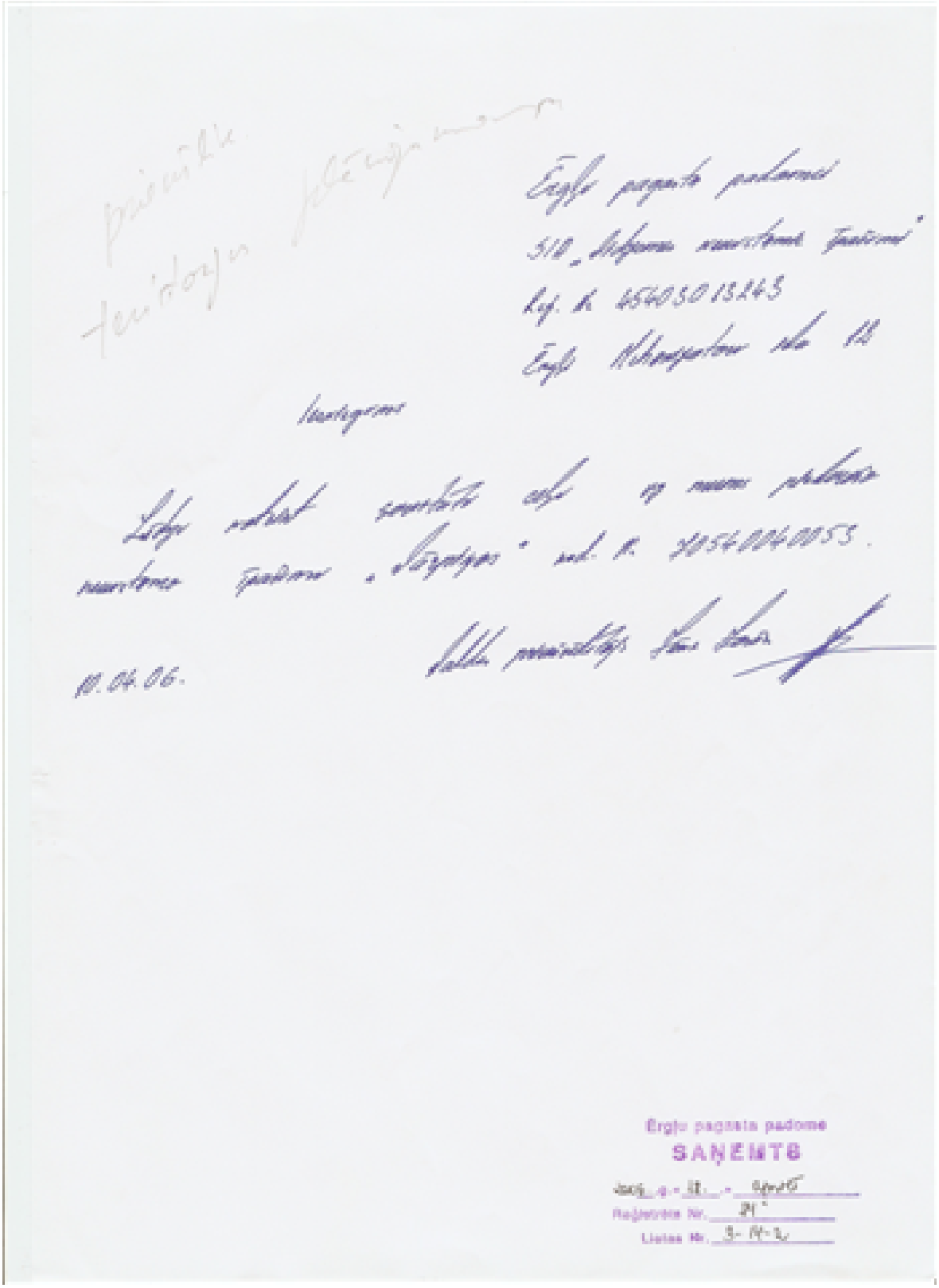

Ērgļu pagasta padome

Ērgļu pagasta padome

SIA „Vidzemes nekustamie īpašumi"

Reģ. Nr. 45403013243

Ērgļu Vidzemes iela 12

Ērgļi

Lūdzu veikt ierakstu par īpašuma nekustamo īpašumu „Vīgotņi" kad. Nr. 7054 004 0053.

10.04.06.

Ērgļu pagasta padome

SAŅEMTS

Datums 4. - 12. - 2006

Reģistrācijas Nr. 21

Lietas Nr. 3-14-2

4.pielikums. Iedzīvotāju priekšlikumi Sabiedriskās apspriešanas II. posmā

Kārlis Lutcs

Ērgļu novada domei
90 km lielā
„Gaujas"
krāsā dzeltenā

Ērgļu novada domei

Lūdzu neplānot pa manu zemi „kaulainā" kanāla eku. Samazināt aizsargjoslu posmā pa Decmuižas eku „kaulainā" īpašumā.

14.02.07.

Ērgļu novada dome
SAŅEMTS
20 07 g. 14. februārī
Reģistrācijas Nr. E-5018
Lietas Nr. 11-01

MADONAS RAJONS
ĒRGĻU NOVADA DOME
Rīgas iela 10, Ērgļi, Ērgļu pagasts,
Ērgļu novads, Madonas rajons, LV-4840, t./fax. 4871231

Madonas rajona Ērgļu novada Ērgļu pagastā

30.05.2007.
uz 14.02.2007.

Nr.496/2

Kārlim Lutcam

Par Ērgļu novada Ērgļu pagasta teritorijas plānojuma sabiedriskās apspriešanas 2. posma priekšlikumu iekļaušanu

Pašvaldības ceļa būvniecība pa nekustamo īpašumu "Kauliņi" netiek plānota; blakus esošajai neapbūvētajai teritorijai, kas ietilpst Ērgļu ciemā, paredzēts izstrādāt detālplānojumu, kura ietvaros tiks plānotas arī ielas. Jūsu īpašums "Kauliņi" šinī plānošanas periodā nav iekļauts ciema teritorijā.

Pagasta ceļa, kurš iet gar Jūsu īpašumu "Kauliņi", aizsargjoslas platums tiek noteikts atbilstoši Aizsargjoslu likumam, pašvaldībai nav tiesību to samazināt.

Ērgļu pagasta teritorijas plānojuma izstrādes vadītāja: E.Cera

Jānis Knēziņš

Teritoriālplānu izstrādes
vadītājai

Jānim Knēziņam
„Kūlas" īpašnieka

iesniegums

Lūdzu novērst neatbilstību projekta kartē – ūdenstilpes „Mengeļi" un „Mengeļi", kas ir gan de facto un de jure – bez būvprojekta ir „Kūlas"

06.02.2007

Ērgļu novada dome
SAŅEMTS
2007. g. 16. februārī
Reģistrācijas Nr. 2-54-2
Lietas Nr. 11-01

MADONAS RAJONS
ĒRGĻU NOVADA DOME
Rīgas ielā 10, Ērgļi, Ērgļu pagasts,
Ērgļu novads, Madonas rajons, LV-4840, t./fax. 4871251

Madonas rajona Ērgļu novada Ērgļu pagastā

30.05.2007.
uz 06.02.2007.

Nr.496/3

Jānim Kněžiņam

Par Ērgļu novada Ērgļu pagasta teritorijas plānojuma sabiedriskās apspriešanas 2. posma priekšlikumu iekļaušanu

Nosaukums Mežģeļi dubultojas VZD topogrāfiskajā kartē, teritorijas plānojuma kartē kļūda labota.

Ērgļu pagasta teritorijas plānojuma izstrādes vadītāja: E.Cera

Modris Radziņš

Ērgļu pagasta teritorijas plānojuma izstrādes vadītājai.

Iesniegums

Lūdzu izdarīt sekojošas izmaiņas izstrādātajā teritorijas plāna projektā man piederošajā zemes īpašumā "Kūtienas",zemes kadastra Nr.7054 – 08 - 0013

1.1.Gaiši zaļā krāsā iekrāsotajā teritorijā ir izveidota egļu jaunaudze.Meža apsaimniekošanas projekta parādīta kā 1.nogabals. Skat pielikumu iesniegumam (pozīcija 1.1.).

1.2.Sarkanā krāsā iekrāsotajā teritorijā ir izveidojusies saglabājama bērzu audze 0.66ha platībā.(pozīcija1.2.).

1.3.Lūdzu parādīt servitūtu piecjai pie Ogres upes gar novadgrāvi pa zemnieka saimniecības "Gravnieki"zemi (pozīcija 1.3.)

Zemes īpašuma "Kūtienas" īpašnieks: Modris Radziņš

31.01.2007.

Ērgļu novada dome
SAŅEMTS
2007. g. "31." janvārī
Reģistra Nr. K-pr-2
Lietas Nr. 11-01

17

EKSPLIKACIJA

Zemes gabala Nr.	Kopējais ha	TAI SKAITĀ									
		Zemes platība zem ēkām un pagalmiem	Tīrumi un platlaukti	Augļu dārzi	Pļavas	Ganības	Meži	Krūmāji	Purvaini zemes		
	10.5	—	3.7	—	2.5	0.8	par 5.4	0.2	0.4	2.9	—

ZEMES IZVIETOJUMA SHĒMA

Daugava

13

11. privātīpašums

12. privātīpašums

13. privātīpašums

TERITŪRU OBJEKTI

1 – DĒĻĶĒ = 0.2 km

OBJEKTU NIŠĀRĀPŠANA

2 – DRĒES UPES ĪDENS NIŠĀRĀPŠANA
PIEĀRAYES PĪDLA – 0.18 km

ROBEŽU APRAKSTS

No		līdz		
	A		B	ZEMES GABALU „STĀĶĪŠI" ZEMES
"	B	"	C	PUŠ. GABALU „DĀRZDĀRZIŅI" ZEMES
"	C	"	D	ĀRĒJĀ MAGISTR. TOP ZEMES
"	D	"	E	ZEMES GABALU „BRAŽUKALNS" ZEMES
"	E	"	F	ZEMES GABALU „SAKAUĻKALNS" ZEMES
"	F	"	A	VEĻ. DRĒES UPES

Sastādīja: [signature] 16.06.96.

Latvijas Valsts zemes ierīcības projekts

Latvijas Valsts zemes ierīcības firma "ZEMLĪDZINĀTS" izstrādāts Nr. 55

199__ gada _____

Grupas vadītājs _____

Latvijas Valsts zemes ierīcības firma
ZEMESPROJEKTS
Mapšuād

Nodaļas vadītājs 16.06.96.

MADONAS RAJONS
ĒRGĻU NOVADA DOME
Rīgas iela 10, Ērgļi, Ērgļu pagasts,
Ērgļu novads, Madonas rajons, LV-4840, t./fax. 4871231

Madonas rajona Ērgļu novada Ērgļu pagastā

30.05.2007. Nr.496/1 /18-04

Modrim Radziņam

Par Ērgļu novada Ērgļu pagasta teritorijas plānojuma sabiedriskās apspriešanas 2. posma priekšlikumu iekļaušanu

Jūsu rakstiskie priekšlikumi iekļauti teritorijas plānojuma galīgajā redakcijā.

Ērgļu pagasta teritorijas plānojuma izstrādes vadītāja: E.Cera

Ērgļu evanģēliski luteriskā draudze

Ērgļu novada domei
Ērgļu evanģēliski luteriskās
draudzes

Iesniegums.

Lūdzu mainīt teritorijas izmantošanu (plānots) zemes gabaliem 70540080453 un 70540080446 no dabas teritorijas uz lauksaimniecības apdzīvojamām teritorijām

Draudzes mācītājs Kaspars Eglītis

23.02.2007.

Ērgļu novada dome
SAŅEMTS
2007.g. "23." februārī
Reģistrācijas Nr. 2-62-2
Lietas Nr. 11.01

MADONAS RAJONS
ĒRGĻU NOVADA DOME
Rīgas ielā 10, Ērgļi, Ērgļu pagasts,
Ērgļu novads, Madonas rajons, LV-4840, t./fax. 4871231

Madonas rajona Ērgļu novada Ērgļu pagastā

30.05.2007. Nr.496/4
uz 23.02.2007.

Ērgļu evanģeliski luteriskai draudzei

Par Ērgļu novada Ērgļu pagasta teritorijas plānojumu sabiedriskās apspriešanas 2. posma priekšlikumu iekļaušanu

Jūsu rakstiskie priekšlikumi iekļauti teritorijas plānojuma galīgajā redakcijā.

Ērgļu pagasta teritorijas plānojuma izstrādes vadītāja: E.Cera

Zenta Kaimiņa

Ērgļu novada domei
Zentas Kaimiņas

iesniegums.

Lūdzu izņemt sertifikātu ēku īpašnieka
piešķiršanai par manu zemes īpašumu
ut zemesgrāmatu ar kadastra No. 7057-009-053

20.04.2007.

Ērgļu novada dome
SAŅEMTS
2007 g. "20." aprīlī
Reģistrācijas Nr. 8-935-E
Lietas Nr. 18-01

MADONAS RAJONS
ĒRGĻU NOVADA DOME
Rīgas ielā 10, Ērgļi, Ērgļu pagasts,
Ērgļu novads, Madonas rajons, LV-4840, t./fax. 4871231

Madonas rajona Ērgļu novada Ērgļu pagastā

30.05.2007.
uz 20.04.2007.

Nr.496/5

Zemes Kalniņai

Par Ērgļu novada Ērgļu pagasta teritorijas plānojuma sabiedriskās apspriešanas 2. posma priekšlikumu iekļaušanu

Servitūta ceļš pa Jūsu zemes īpašumu uz zemes gabalu ar kadastra nr. 7054-004-0053 teritorijas plānojuma galīgajā redakcijā ir izņemts.

Ērgļu pagasta teritorijas plānojuma izstrādes vadītāja: E.Cera